

ОПИСАНИЕ МЕСТОПОЛОЖЕНИЯ ГРАНИЦ

Публичный сервитут в отношении земель и земельных участков в целях реконструкции сооружения трубопроводного транспорта федерального значения: «Магистральный нефтепровод Красноярск-Иркутск, Ду 1000 мм, 287,52 - 459,87 км», «Магистральный нефтепровод Красноярск-Иркутск, Ду 1000 мм, 459,87 - 535,25 км». Участок Нижнеудинск-Тулун, 440,8-470,29км. ИРНУ. Реконструкция»

(наименование объекта, местоположение границ которого описано (далее - объект))

Раздел 1

Сведения об объекте		
N п/п	Характеристики объекта	Описание характеристик
1	2	3
1	Местоположение объекта	Иркутская область, Нижнеудинский район, Худоеланское сельское поселение, Шебертинское сельское поселение; Тулунский район, Будаговское сельское поселение
2	Площадь объекта ± величина погрешности определения площади ($P \pm \Delta P$), м ²	1078575 ± 363
3	Иные характеристики объекта	1. Публичный сервитут в отношении земель и земельных участков в целях реконструкции сооружения трубопроводного транспорта федерального значения: «Магистральный нефтепровод Красноярск-Иркутск, Ду 1000 мм, 287,52 - 459,87 км», «Магистральный нефтепровод Красноярск-Иркутск, Ду 1000 мм, 459,87 - 535,25 км». Участок Нижнеудинск-Тулун, 440,8-470,29км. ИРНУ. Реконструкция»

Раздел 2

Сведения о местоположении границ объекта					
1. Система координат МСК-38, зона 2					
2. Сведения о характерных точках границ объекта					
Обозначение характерных точек границ	Координаты, м		Метод определения координат характерной точки	Средняя квадратическая погрешность положения характерной точки (M _t), м	Описание обозначения точки на местности (при наличии)
	X	Y			
1	2	3	4	5	6
1	649600.69	2232058.11	Аналитический метод	0.1	-
2	649596.62	2232079.44	Аналитический метод	0.1	-
3	649592.32	2232101.94	Аналитический метод	0.1	-
4	649543.11	2232359.52	Аналитический метод	0.1	-
5	649532.12	2232418.90	Аналитический метод	0.1	-
6	649520.80	2232478.02	Аналитический метод	0.1	-
7	649476.27	2232714.59	Аналитический метод	0.1	-
8	649465.36	2232773.97	Аналитический метод	0.1	-
9	649458.67	2232808.60	Аналитический метод	0.1	-
10	649453.35	2232839.56	Аналитический метод	0.1	-
11	649443.69	2232885.14	Аналитический метод	0.1	-
12	649394.13	2233123.98	Аналитический метод	0.1	-
13	649381.18	2233184.06	Аналитический метод	0.1	-
14	649345.54	2233357.79	Аналитический метод	0.1	-
15	649337.22	2233397.25	Аналитический метод	0.1	-
16	649325.35	2233455.91	Аналитический метод	0.1	-
17	649300.81	2233573.23	Аналитический метод	0.1	-
18	649210.00	2234012.44	Аналитический метод	0.1	-

Сведения о местоположении границ объекта

1. Система координат МСК-38, зона 2

2. Сведения о характерных точках границ объекта

Обозначение характерных точек границ	Координаты, м		Метод определения координат характерной точки	Средняя квадратическая погрешность положения характерной точки (Mt), м	Описание обозначения точки на местности (при наличии)
	X	Y			
19	649203.90	2234021.10	Аналитический метод	0.1	-
20	649196.13	2234037.54	Аналитический метод	0.1	-
21	649158.62	2234084.20	Аналитический метод	0.1	-
22	649145.02	2234100.86	Аналитический метод	0.1	-
23	649085.61	2234177.00	Аналитический метод	0.1	-
24	649111.52	2234240.20	Аналитический метод	0.1	-
25	649135.70	2234299.17	Аналитический метод	0.1	-
26	649128.15	2234340.33	Аналитический метод	0.1	-
27	649119.79	2234385.95	Аналитический метод	0.1	-
28	649120.75	2234387.20	Аналитический метод	0.1	-
29	649119.57	2234392.43	Аналитический метод	0.1	-
30	649118.24	2234394.84	Аналитический метод	0.1	-
31	649114.28	2234416.33	Аналитический метод	0.1	-
32	649103.87	2234472.85	Аналитический метод	0.1	-
33	649108.41	2234480.21	Аналитический метод	0.1	-
34	649101.26	2234519.12	Аналитический метод	0.1	-
35	649090.35	2234577.00	Аналитический метод	0.1	-
36	649079.17	2234634.85	Аналитический метод	0.1	-
37	649067.94	2234696.74	Аналитический метод	0.1	-
38	649054.69	2234767.68	Аналитический метод	0.1	-
39	649046.15	2234813.42	Аналитический метод	0.1	-
40	649023.48	2234932.23	Аналитический метод	0.1	-
41	649012.71	2234990.93	Аналитический метод	0.1	-
42	648986.71	2235129.20	Аналитический метод	0.1	-
43	648980.48	2235164.07	Аналитический метод	0.1	-
44	648972.05	2235208.40	Аналитический метод	0.1	-
45	648961.09	2235267.72	Аналитический метод	0.1	-
46	648946.50	2235345.29	Аналитический метод	0.1	-
47	648945.69	2235349.72	Аналитический метод	0.1	-
48	648939.09	2235385.64	Аналитический метод	0.1	-
49	648872.26	2235740.27	Аналитический метод	0.1	-
50	648847.38	2235868.38	Аналитический метод	0.1	-
51	648822.87	2235987.05	Аналитический метод	0.1	-
52	648810.94	2236046.21	Аналитический метод	0.1	-
53	648803.95	2236079.66	Аналитический метод	0.1	-
54	648796.94	2236114.52	Аналитический метод	0.1	-
55	648778.02	2236206.81	Аналитический метод	0.1	-
56	648777.09	2236211.37	Аналитический метод	0.1	-
57	648766.09	2236265.20	Аналитический метод	0.1	-
58	648653.88	2236814.43	Аналитический метод	0.1	-
59	648641.26	2236874.93	Аналитический метод	0.1	-
60	648595.36	2237100.29	Аналитический метод	0.1	-
61	648584.58	2237150.95	Аналитический метод	0.1	-
62	648583.64	2237155.35	Аналитический метод	0.1	-
63	648581.99	2237163.10	Аналитический метод	0.1	-
64	648569.87	2237222.81	Аналитический метод	0.1	-
65	648545.32	2237340.75	Аналитический метод	0.1	-

Сведения о местоположении границ объекта					
1. Система координат МСК-38, зона 2					
2. Сведения о характерных точках границ объекта					
Обозначение характерных точек границ	Координаты, м		Метод определения координат характерной точки	Средняя квадратическая погрешность положения характерной точки (Mt), м	Описание обозначения точки на местности (при наличии)
	X	Y			
66	648535.06	2237391.46	Аналитический метод	0.1	-
67	648533.11	2237401.11	Аналитический метод	0.1	-
68	648521.68	2237459.32	Аналитический метод	0.1	-
69	648505.07	2237537.99	Аналитический метод	0.1	-
70	648503.86	2237543.87	Аналитический метод	0.1	-
71	648490.65	2237608.00	Аналитический метод	0.1	-
72	648486.04	2237629.80	Аналитический метод	0.1	-
73	648481.30	2237652.22	Аналитический метод	0.1	-
74	648474.33	2237686.49	Аналитический метод	0.1	-
75	648474.22	2237687.05	Аналитический метод	0.1	-
76	648470.55	2237707.03	Аналитический метод	0.1	-
77	648466.67	2237728.21	Аналитический метод	0.1	-
78	648452.62	2237797.80	Аналитический метод	0.1	-
79	648451.38	2237804.05	Аналитический метод	0.1	-
80	648439.65	2237862.61	Аналитический метод	0.1	-
81	648398.06	2238071.68	Аналитический метод	0.1	-
82	648397.18	2238076.09	Аналитический метод	0.1	-
83	648296.60	2238581.03	Аналитический метод	0.1	-
84	648273.42	2238698.98	Аналитический метод	0.1	-
85	648266.89	2238730.22	Аналитический метод	0.1	-
86	648258.24	2238776.80	Аналитический метод	0.1	-
87	648211.22	2239021.43	Аналитический метод	0.1	-
88	648209.30	2239031.34	Аналитический метод	0.1	-
89	648197.53	2239093.40	Аналитический метод	0.1	-
90	648151.91	2239330.18	Аналитический метод	0.1	-
91	648102.08	2239590.59	Аналитический метод	0.1	-
92	648034.83	2239941.16	Аналитический метод	0.1	-
93	648033.98	2239945.58	Аналитический метод	0.1	-
94	647977.20	2240243.30	Аналитический метод	0.1	-
95	647970.87	2240278.54	Аналитический метод	0.1	-
96	647948.15	2240381.37	Аналитический метод	0.1	-
97	647933.81	2240447.89	Аналитический метод	0.1	-
98	647932.53	2240453.75	Аналитический метод	0.1	-
99	647900.98	2240598.79	Аналитический метод	0.1	-
100	647897.31	2240615.67	Аналитический метод	0.1	-
101	647889.03	2240652.59	Аналитический метод	0.1	-
102	647881.82	2240686.71	Аналитический метод	0.1	-
103	647873.66	2240724.28	Аналитический метод	0.1	-
104	647814.85	2241006.75	Аналитический метод	0.1	-
105	647806.98	2241043.53	Аналитический метод	0.1	-
106	647805.51	2241053.28	Аналитический метод	0.1	-
107	647804.84	2241057.73	Аналитический метод	0.1	-
108	647796.01	2241116.12	Аналитический метод	0.1	-
109	647786.58	2241176.01	Аналитический метод	0.1	-
110	647783.79	2241194.87	Аналитический метод	0.1	-
111	647782.91	2241200.81	Аналитический метод	0.1	-
112	647781.43	2241210.76	Аналитический метод	0.1	-

Сведения о местоположении границ объекта

1. Система координат МСК-38, зона 2

2. Сведения о характерных точках границ объекта

Обозначение характерных точек границ	Координаты, м		Метод определения координат характерной точки	Средняя квадратическая погрешность положения характерной точки (Mt), м	Описание обозначения точки на местности (при наличии)
	X	Y			
113	647777.84	2241234.99	Аналитический метод	0.1	-
114	647768.17	2241294.77	Аналитический метод	0.1	-
115	647762.98	2241331.40	Аналитический метод	0.1	-
116	647757.40	2241366.27	Аналитический метод	0.1	-
117	647749.29	2241420.69	Аналитический метод	0.1	-
118	647739.03	2241484.37	Аналитический метод	0.1	-
119	647730.32	2241544.24	Аналитический метод	0.1	-
120	647722.25	2241594.61	Аналитический метод	0.1	-
121	647712.00	2241664.08	Аналитический метод	0.1	-
122	647702.27	2241723.93	Аналитический метод	0.1	-
123	647693.58	2241783.86	Аналитический метод	0.1	-
124	647685.41	2241834.99	Аналитический метод	0.1	-
125	647681.59	2241838.39	Аналитический метод	0.1	-
126	647665.59	2241851.91	Аналитический метод	0.1	-
127	647668.06	2241866.77	Аналитический метод	0.1	-
128	647662.14	2241867.74	Аналитический метод	0.1	-
129	647660.25	2241856.42	Аналитический метод	0.1	-
130	647580.22	2241924.08	Аналитический метод	0.1	-
131	647576.19	2241927.49	Аналитический метод	0.1	-
132	647595.05	2241985.83	Аналитический метод	0.1	-
133	647605.89	2241982.17	Аналитический метод	0.1	-
134	647607.17	2241985.96	Аналитический метод	0.1	-
135	647596.29	2241989.62	Аналитический метод	0.1	-
136	647604.40	2242014.71	Аналитический метод	0.1	-
137	647605.95	2242019.50	Аналитический метод	0.1	-
138	647648.81	2242005.09	Аналитический метод	0.1	-
139	647652.34	2242003.47	Аналитический метод	0.1	-
140	647661.11	2241999.44	Аналитический метод	0.1	-
141	647675.56	2241992.82	Аналитический метод	0.1	-
142	647674.95	2241996.22	Аналитический метод	0.1	-
143	647674.70	2241997.62	Аналитический метод	0.1	-
144	647660.35	2242004.20	Аналитический метод	0.1	-
145	647651.58	2242008.21	Аналитический метод	0.1	-
146	647650.26	2242008.82	Аналитический метод	0.1	-
147	647607.18	2242023.32	Аналитический метод	0.1	-
148	647610.25	2242032.84	Аналитический метод	0.1	-
149	647624.41	2242076.67	Аналитический метод	0.1	-
150	647634.31	2242107.29	Аналитический метод	0.1	-
151	647632.58	2242120.42	Аналитический метод	0.1	-
152	647635.03	2242127.30	Аналитический метод	0.1	-
153	647627.27	2242165.91	Аналитический метод	0.1	-
154	647616.03	2242224.00	Аналитический метод	0.1	-
155	647604.12	2242282.71	Аналитический метод	0.1	-
156	647568.90	2242459.87	Аналитический метод	0.1	-
157	647557.40	2242518.63	Аналитический метод	0.1	-
158	647463.54	2242991.12	Аналитический метод	0.1	-
159	647457.38	2243024.06	Аналитический метод	0.1	-

Сведения о местоположении границ объекта

1. Система координат МСК-38, зона 2

2. Сведения о характерных точках границ объекта

Обозначение характерных точек границ	Координаты, м		Метод определения координат характерной точки	Средняя квадратическая погрешность положения характерной точки (Mt), м	Описание обозначения точки на местности (при наличии)
	X	Y			
160	647450.63	2243051.57	Аналитический метод	0.1	-
161	647476.83	2243057.68	Аналитический метод	0.1	-
162	647482.64	2243032.39	Аналитический метод	0.1	-
163	647489.46	2243033.96	Аналитический метод	0.1	-
164	647476.03	2243092.41	Аналитический метод	0.1	-
165	647469.21	2243090.82	Аналитический метод	0.1	-
166	647475.48	2243063.53	Аналитический метод	0.1	-
167	647449.19	2243057.40	Аналитический метод	0.1	-
168	647446.51	2243068.34	Аналитический метод	0.1	-
169	647402.63	2243252.76	Аналитический метод	0.1	-
170	647401.01	2243253.79	Аналитический метод	0.1	-
171	647333.51	2243297.00	Аналитический метод	0.1	-
172	647328.14	2243300.44	Аналитический метод	0.1	-
173	647337.28	2243453.58	Аналитический метод	0.1	-
174	647337.29	2243457.21	Аналитический метод	0.1	-
175	647337.63	2243493.17	Аналитический метод	0.1	-
176	647335.49	2243494.19	Аналитический метод	0.1	-
177	647335.36	2243494.21	Аналитический метод	0.1	-
178	647335.24	2243494.24	Аналитический метод	0.1	-
179	647335.12	2243494.28	Аналитический метод	0.1	-
180	647335.00	2243494.32	Аналитический метод	0.1	-
181	647334.88	2243494.37	Аналитический метод	0.1	-
182	647334.77	2243494.43	Аналитический метод	0.1	-
183	647334.66	2243494.49	Аналитический метод	0.1	-
184	647334.56	2243494.56	Аналитический метод	0.1	-
185	647334.46	2243494.64	Аналитический метод	0.1	-
186	647334.36	2243494.72	Аналитический метод	0.1	-
187	647334.28	2243494.81	Аналитический метод	0.1	-
188	647334.19	2243494.91	Аналитический метод	0.1	-
189	647334.12	2243495.01	Аналитический метод	0.1	-
190	647334.04	2243495.11	Аналитический метод	0.1	-
191	647333.98	2243495.22	Аналитический метод	0.1	-
192	647333.92	2243495.33	Аналитический метод	0.1	-
193	647333.87	2243495.45	Аналитический метод	0.1	-
194	647333.83	2243495.57	Аналитический метод	0.1	-
195	647333.80	2243495.69	Аналитический метод	0.1	-
196	647333.77	2243495.81	Аналитический метод	0.1	-
197	647333.75	2243495.93	Аналитический метод	0.1	-
198	647333.74	2243496.06	Аналитический метод	0.1	-
199	647333.74	2243496.19	Аналитический метод	0.1	-
200	647333.74	2243496.31	Аналитический метод	0.1	-
201	647333.75	2243496.44	Аналитический метод	0.1	-
202	647333.77	2243496.56	Аналитический метод	0.1	-
203	647333.80	2243496.68	Аналитический метод	0.1	-
204	647333.84	2243496.80	Аналитический метод	0.1	-
205	647333.88	2243496.92	Аналитический метод	0.1	-
206	647333.93	2243497.04	Аналитический метод	0.1	-

Сведения о местоположении границ объекта					
1. Система координат МСК-38, зона 2					
2. Сведения о характерных точках границ объекта					
Обозначение характерных точек границ	Координаты, м		Метод определения координат характерной точки	Средняя квадратическая погрешность положения характерной точки (Mt), м	Описание обозначения точки на местности (при наличии)
	X	Y			
207	647333.99	2243497.15	Аналитический метод	0.1	-
208	647334.05	2243497.26	Аналитический метод	0.1	-
209	647334.12	2243497.36	Аналитический метод	0.1	-
210	647334.20	2243497.46	Аналитический метод	0.1	-
211	647334.29	2243497.56	Аналитический метод	0.1	-
212	647334.37	2243497.64	Аналитический метод	0.1	-
213	647334.47	2243497.73	Аналитический метод	0.1	-
214	647334.57	2243497.80	Аналитический метод	0.1	-
215	647334.67	2243497.87	Аналитический метод	0.1	-
216	647334.78	2243497.94	Аналитический метод	0.1	-
217	647334.90	2243497.99	Аналитический метод	0.1	-
218	647335.01	2243498.04	Аналитический метод	0.1	-
219	647335.13	2243498.08	Аналитический метод	0.1	-
220	647337.06	2243499.12	Аналитический метод	0.1	-
221	647324.87	2243540.52	Аналитический метод	0.1	-
222	647318.44	2243563.08	Аналитический метод	0.1	-
223	647336.76	2243568.24	Аналитический метод	0.1	-
224	647340.66	2243553.76	Аналитический метод	0.1	-
225	647344.81	2243554.93	Аналитический метод	0.1	-
226	647342.74	2243562.79	Аналитический метод	0.1	-
227	647340.58	2243570.32	Аналитический метод	0.1	-
228	647344.33	2243571.31	Аналитический метод	0.1	-
229	647343.82	2243573.25	Аналитический метод	0.1	-
230	647339.92	2243572.22	Аналитический метод	0.1	-
231	647335.52	2243587.63	Аналитический метод	0.1	-
232	647331.63	2243586.54	Аналитический метод	0.1	-
233	647335.68	2243572.09	Аналитический метод	0.1	-
234	647317.34	2243566.92	Аналитический метод	0.1	-
235	647158.94	2244120.93	Аналитический метод	0.1	-
236	647150.29	2244150.39	Аналитический метод	0.1	-
237	647138.54	2244194.08	Аналитический метод	0.1	-
238	647129.06	2244228.19	Аналитический метод	0.1	-
239	647094.26	2244355.54	Аналитический метод	0.1	-
240	647093.07	2244359.88	Аналитический метод	0.1	-
241	647079.84	2244407.89	Аналитический метод	0.1	-
242	647097.74	2244412.95	Аналитический метод	0.1	-
243	647104.45	2244388.85	Аналитический метод	0.1	-
244	647111.17	2244390.73	Аналитический метод	0.1	-
245	647104.39	2244415.79	Аналитический метод	0.1	-
246	647108.26	2244416.82	Аналитический метод	0.1	-
247	647107.74	2244418.75	Аналитический метод	0.1	-
248	647103.97	2244417.75	Аналитический метод	0.1	-
249	647098.23	2244438.00	Аналитический метод	0.1	-
250	647091.07	2244435.98	Аналитический метод	0.1	-
251	647096.84	2244416.78	Аналитический метод	0.1	-
252	647078.77	2244411.77	Аналитический метод	0.1	-
253	646970.74	2244802.86	Аналитический метод	0.1	-

Сведения о местоположении границ объекта					
1. Система координат МСК-38, зона 2					
2. Сведения о характерных точках границ объекта					
Обозначение характерных точек границ	Координаты, м		Метод определения координат характерной точки	Средняя квадратическая погрешность положения характерной точки (Mt), м	Описание обозначения точки на местности (при наличии)
	X	Y			
254	646961.36	2244837.96	Аналитический метод	0.1	-
255	646928.50	2244948.54	Аналитический метод	0.1	-
256	646920.00	2244978.59	Аналитический метод	0.1	-
257	646915.83	2244992.29	Аналитический метод	0.1	-
258	646908.66	2245015.87	Аналитический метод	0.1	-
259	646776.81	2245461.06	Аналитический метод	0.1	-
260	646722.90	2245642.08	Аналитический метод	0.1	-
261	646699.82	2245720.44	Аналитический метод	0.1	-
262	646718.83	2245725.80	Аналитический метод	0.1	-
263	646723.01	2245711.69	Аналитический метод	0.1	-
264	646731.84	2245714.21	Аналитический метод	0.1	-
265	646727.41	2245729.52	Аналитический метод	0.1	-
266	646731.20	2245730.52	Аналитический метод	0.1	-
267	646730.70	2245732.45	Аналитический метод	0.1	-
268	646726.75	2245731.41	Аналитический метод	0.1	-
269	646722.38	2245746.83	Аналитический метод	0.1	-
270	646713.30	2245744.31	Аналитический метод	0.1	-
271	646717.84	2245729.61	Аналитический метод	0.1	-
272	646698.66	2245724.32	Аналитический метод	0.1	-
273	646671.91	2245814.31	Аналитический метод	0.1	-
274	646626.63	2245967.56	Аналитический метод	0.1	-
275	646614.99	2246007.61	Аналитический метод	0.1	-
276	646532.42	2246260.86	Аналитический метод	0.1	-
277	646489.57	2246275.08	Аналитический метод	0.1	-
278	646433.18	2246567.27	Аналитический метод	0.1	-
279	646432.26	2246572.06	Аналитический метод	0.1	-
280	646416.44	2246654.28	Аналитический метод	0.1	-
281	646410.14	2246672.11	Аналитический метод	0.1	-
282	646411.22	2246681.41	Аналитический метод	0.1	-
283	646417.02	2246688.05	Аналитический метод	0.1	-
284	646424.18	2246691.27	Аналитический метод	0.1	-
285	646482.41	2246735.53	Аналитический метод	0.1	-
286	646482.77	2246749.69	Аналитический метод	0.1	-
287	646484.69	2246776.04	Аналитический метод	0.1	-
288	646485.42	2246796.10	Аналитический метод	0.1	-
289	646488.57	2246829.83	Аналитический метод	0.1	-
290	646491.82	2246852.64	Аналитический метод	0.1	-
291	646497.46	2246852.58	Аналитический метод	0.1	-
292	646497.50	2246852.77	Аналитический метод	0.1	-
293	646497.77	2246852.71	Аналитический метод	0.1	-
294	646500.32	2246855.79	Аналитический метод	0.1	-
295	646498.96	2246858.86	Аналитический метод	0.1	-
296	646498.85	2246858.95	Аналитический метод	0.1	-
297	646499.12	2246860.17	Аналитический метод	0.1	-
298	646493.15	2246866.60	Аналитический метод	0.1	-
299	646493.87	2246874.25	Аналитический метод	0.1	-
300	646498.84	2246908.83	Аналитический метод	0.1	-

Сведения о местоположении границ объекта					
1. Система координат МСК-38, зона 2					
2. Сведения о характерных точках границ объекта					
Обозначение характерных точек границ	Координаты, м		Метод определения координат характерной точки	Средняя квадратическая погрешность положения характерной точки (Mt), м	Описание обозначения точки на местности (при наличии)
	X	Y			
301	646501.71	2246931.24	Аналитический метод	0.1	-
302	646504.80	2246957.13	Аналитический метод	0.1	-
303	646506.17	2246967.14	Аналитический метод	0.1	-
304	646510.13	2246966.59	Аналитический метод	0.1	-
305	646509.72	2246963.62	Аналитический метод	0.1	-
306	646515.20	2246962.96	Аналитический метод	0.1	-
307	646515.92	2246968.92	Аналитический метод	0.1	-
308	646519.89	2246968.44	Аналитический метод	0.1	-
309	646520.13	2246970.41	Аналитический метод	0.1	-
310	646516.16	2246970.90	Аналитический метод	0.1	-
311	646517.47	2246981.82	Аналитический метод	0.1	-
312	646512.31	2246982.45	Аналитический метод	0.1	-
313	646510.68	2246970.56	Аналитический метод	0.1	-
314	646506.71	2246971.10	Аналитический метод	0.1	-
315	646508.34	2246982.93	Аналитический метод	0.1	-
316	646511.29	2247007.44	Аналитический метод	0.1	-
317	646514.44	2247031.62	Аналитический метод	0.1	-
318	646535.14	2247028.91	Аналитический метод	0.1	-
319	646536.31	2247036.18	Аналитический метод	0.1	-
320	646546.26	2247094.82	Аналитический метод	0.1	-
321	646547.43	2247101.55	Аналитический метод	0.1	-
322	646549.58	2247113.84	Аналитический метод	0.1	-
323	646530.88	2247116.78	Аналитический метод	0.1	-
324	646527.94	2247101.70	Аналитический метод	0.1	-
325	646522.49	2247102.57	Аналитический метод	0.1	-
326	646521.06	2247098.99	Аналитический метод	0.1	-
327	646481.38	2247083.36	Аналитический метод	0.1	-
328	646469.65	2246987.91	Аналитический метод	0.1	-
329	646465.35	2246955.69	Аналитический метод	0.1	-
330	646476.44	2246954.37	Аналитический метод	0.1	-
331	646471.10	2246912.63	Аналитический метод	0.1	-
332	646469.36	2246900.68	Аналитический метод	0.1	-
333	646458.47	2246902.27	Аналитический метод	0.1	-
334	646457.60	2246896.31	Аналитический метод	0.1	-
335	646455.13	2246878.82	Аналитический метод	0.1	-
336	646453.08	2246857.23	Аналитический метод	0.1	-
337	646449.83	2246834.38	Аналитический метод	0.1	-
338	646446.49	2246798.69	Аналитический метод	0.1	-
339	646445.74	2246778.17	Аналитический метод	0.1	-
340	646443.81	2246751.60	Аналитический метод	0.1	-
341	646443.54	2246741.16	Аналитический метод	0.1	-
342	646409.79	2246715.50	Аналитический метод	0.1	-
343	646399.96	2246711.08	Аналитический метод	0.1	-
344	646384.41	2246693.29	Аналитический метод	0.1	-
345	646381.58	2246668.90	Аналитический метод	0.1	-
346	646389.34	2246646.93	Аналитический метод	0.1	-
347	646428.56	2246443.13	Аналитический метод	0.1	-

Сведения о местоположении границ объекта

1. Система координат МСК-38, зона 2

2. Сведения о характерных точках границ объекта

Обозначение характерных точек границ	Координаты, м		Метод определения координат характерной точки	Средняя квадратическая погрешность положения характерной точки (Mt), м	Описание обозначения точки на местности (при наличии)
	X	Y			
348	646465.19	2246253.67	Аналитический метод	0.1	-
349	646510.23	2246238.72	Аналитический метод	0.1	-
350	646518.18	2246214.62	Аналитический метод	0.1	-
351	646588.23	2245999.35	Аналитический метод	0.1	-
352	646603.65	2245946.49	Аналитический метод	0.1	-
353	646604.78	2245942.66	Аналитический метод	0.1	-
354	646672.69	2245713.42	Аналитический метод	0.1	-
355	646663.00	2245707.43	Аналитический метод	0.1	-
356	646674.27	2245669.33	Аналитический метод	0.1	-
357	646684.83	2245672.43	Аналитический метод	0.1	-
358	646696.06	2245634.13	Аналитический метод	0.1	-
359	646705.97	2245601.03	Аналитический метод	0.1	-
360	646715.67	2245568.04	Аналитический метод	0.1	-
361	646893.13	2244970.70	Аналитический метод	0.1	-
362	646898.80	2244950.68	Аналитический метод	0.1	-
363	646901.60	2244940.77	Аналитический метод	0.1	-
364	646912.43	2244903.97	Аналитический метод	0.1	-
365	646934.41	2244830.34	Аналитический метод	0.1	-
366	646943.72	2244795.52	Аналитический метод	0.1	-
367	647081.28	2244296.94	Аналитический метод	0.1	-
368	647076.87	2244292.69	Аналитический метод	0.1	-
369	647071.46	2244291.21	Аналитический метод	0.1	-
370	647111.04	2244146.20	Аналитический метод	0.1	-
371	647121.66	2244149.05	Аналитический метод	0.1	-
372	647123.34	2244142.81	Аналитический метод	0.1	-
373	647132.05	2244113.14	Аналитический метод	0.1	-
374	647206.57	2243852.46	Аналитический метод	0.1	-
375	647196.00	2243849.44	Аналитический метод	0.1	-
376	647287.41	2243529.67	Аналитический метод	0.1	-
377	647298.61	2243491.63	Аналитический метод	0.1	-
378	647298.29	2243454.78	Аналитический метод	0.1	-
379	647287.85	2243279.93	Аналитический метод	0.1	-
380	647330.16	2243252.85	Аналитический метод	0.1	-
381	647368.32	2243228.42	Аналитический метод	0.1	-
382	647392.86	2243125.56	Аналитический метод	0.1	-
383	647403.55	2243128.13	Аналитический метод	0.1	-
384	647419.78	2243059.78	Аналитический метод	0.1	-
385	647409.09	2243057.16	Аналитический метод	0.1	-
386	647418.56	2243018.63	Аналитический метод	0.1	-
387	647446.50	2242876.82	Аналитический метод	0.1	-
388	647470.34	2242757.10	Аналитический метод	0.1	-
389	647495.57	2242629.47	Аналитический метод	0.1	-
390	647519.13	2242511.09	Аналитический метод	0.1	-
391	647542.39	2242392.92	Аналитический метод	0.1	-
392	647561.67	2242296.15	Аналитический метод	0.1	-
393	647534.11	2242249.92	Аналитический метод	0.1	-
394	647480.04	2242281.65	Аналитический метод	0.1	-

Сведения о местоположении границ объекта					
1. Система координат МСК-38, зона 2					
2. Сведения о характерных точках границ объекта					
Обозначение характерных точек границ	Координаты, м		Метод определения координат характерной точки	Средняя квадратическая погрешность положения характерной точки (Mt), м	Описание обозначения точки на местности (при наличии)
	X	Y			
395	647441.23	2242225.47	Аналитический метод	0.1	-
396	647532.53	2242172.74	Аналитический метод	0.1	-
397	647552.33	2242211.32	Аналитический метод	0.1	-
398	647582.06	2242193.59	Аналитический метод	0.1	-
399	647594.27	2242131.26	Аналитический метод	0.1	-
400	647594.33	2242126.09	Аналитический метод	0.1	-
401	647594.42	2242117.55	Аналитический метод	0.1	-
402	647564.34	2242028.15	Аналитический метод	0.1	-
403	647557.42	2242002.72	Аналитический метод	0.1	-
404	647529.03	2241914.89	Аналитический метод	0.1	-
405	647607.40	2241837.82	Аналитический метод	0.1	-
406	647646.75	2241773.00	Аналитический метод	0.1	-
407	647669.92	2241689.64	Аналитический метод	0.1	-
408	647707.78	2241446.16	Аналитический метод	0.1	-
409	647680.24	2241409.69	Аналитический метод	0.1	-
410	647678.17	2241406.95	Аналитический метод	0.1	-
411	647627.68	2241444.83	Аналитический метод	0.1	-
412	647579.07	2241391.73	Аналитический метод	0.1	-
413	647667.76	2241323.34	Аналитический метод	0.1	-
414	647697.40	2241370.86	Аналитический метод	0.1	-
415	647729.24	2241365.30	Аналитический метод	0.1	-
416	647729.73	2241362.00	Аналитический метод	0.1	-
417	647735.29	2241327.23	Аналитический метод	0.1	-
418	647740.49	2241290.57	Аналитический метод	0.1	-
419	647750.17	2241230.71	Аналитический метод	0.1	-
420	647758.90	2241171.78	Аналитический метод	0.1	-
421	647772.82	2241082.62	Аналитический метод	0.1	-
422	647763.91	2241068.08	Аналитический метод	0.1	-
423	647768.58	2241036.60	Аналитический метод	0.1	-
424	647776.69	2240998.70	Аналитический метод	0.1	-
425	647787.59	2240946.23	Аналитический метод	0.1	-
426	647798.36	2240948.46	Аналитический метод	0.1	-
427	647841.35	2240742.13	Аналитический метод	0.1	-
428	647846.28	2240718.44	Аналитический метод	0.1	-
429	647851.71	2240693.45	Аналитический метод	0.1	-
430	647842.14	2240685.69	Аналитический метод	0.1	-
431	647850.92	2240644.30	Аналитический метод	0.1	-
432	647858.86	2240608.90	Аналитический метод	0.1	-
433	647859.23	2240607.24	Аналитический метод	0.1	-
434	647859.97	2240603.86	Аналитический метод	0.1	-
435	647873.57	2240541.55	Аналитический метод	0.1	-
436	647887.59	2240528.85	Аналитический метод	0.1	-
437	647920.79	2240375.41	Аналитический метод	0.1	-
438	647943.41	2240273.03	Аналитический метод	0.1	-
439	647945.16	2240263.32	Аналитический метод	0.1	-
440	647949.67	2240238.20	Аналитический метод	0.1	-
441	647955.88	2240205.75	Аналитический метод	0.1	-

Сведения о местоположении границ объекта					
1. Система координат МСК-38, зона 2					
2. Сведения о характерных точках границ объекта					
Обозначение характерных точек границ	Координаты, м		Метод определения координат характерной точки	Средняя квадратическая погрешность положения характерной точки (Mt), м	Описание обозначения точки на местности (при наличии)
	X	Y			
442	647974.32	2240109.31	Аналитический метод	0.1	-
443	647976.91	2240095.76	Аналитический метод	0.1	-
444	647987.55	2240039.28	Аналитический метод	0.1	-
445	647995.86	2239995.99	Аналитический метод	0.1	-
446	648003.22	2239957.64	Аналитический метод	0.1	-
447	647992.42	2239955.59	Аналитический метод	0.1	-
448	648052.11	2239644.52	Аналитический метод	0.1	-
449	648086.24	2239465.39	Аналитический метод	0.1	-
450	648219.92	2238769.55	Аналитический метод	0.1	-
451	648228.62	2238722.67	Аналитический метод	0.1	-
452	648235.19	2238691.25	Аналитический метод	0.1	-
453	648258.35	2238573.41	Аналитический метод	0.1	-
454	648305.42	2238337.54	Аналитический метод	0.1	-
455	648328.73	2238219.19	Аналитический метод	0.1	-
456	648352.38	2238100.83	Аналитический метод	0.1	-
457	648363.26	2238045.48	Аналитический метод	0.1	-
458	648375.91	2237983.10	Аналитический метод	0.1	-
459	648410.22	2237810.99	Аналитический метод	0.1	-
460	648415.33	2237805.08	Аналитический метод	0.1	-
461	648426.74	2237784.39	Аналитический метод	0.1	-
462	648439.71	2237719.97	Аналитический метод	0.1	-
463	648440.15	2237717.58	Аналитический метод	0.1	-
464	648446.12	2237685.04	Аналитический метод	0.1	-
465	648453.89	2237646.54	Аналитический метод	0.1	-
466	648463.24	2237602.29	Аналитический метод	0.1	-
467	648481.90	2237511.75	Аналитический метод	0.1	-
468	648494.25	2237453.71	Аналитический метод	0.1	-
469	648500.65	2237421.12	Аналитический метод	0.1	-
470	648501.90	2237414.75	Аналитический метод	0.1	-
471	648505.65	2237395.64	Аналитический метод	0.1	-
472	648517.89	2237335.13	Аналитический метод	0.1	-
473	648542.45	2237217.16	Аналитический метод	0.1	-
474	648554.58	2237157.40	Аналитический метод	0.1	-
475	648567.95	2237094.60	Аналитический метод	0.1	-
476	648578.83	2237040.82	Аналитический метод	0.1	-
477	648592.41	2236974.75	Аналитический метод	0.1	-
478	648613.83	2236869.30	Аналитический метод	0.1	-
479	648626.45	2236808.79	Аналитический метод	0.1	-
480	648712.17	2236389.69	Аналитический метод	0.1	-
481	648712.98	2236385.77	Аналитический метод	0.1	-
482	648740.74	2236249.53	Аналитический метод	0.1	-
483	648729.96	2236247.33	Аналитический метод	0.1	-
484	648765.75	2236071.83	Аналитический метод	0.1	-
485	648772.74	2236038.36	Аналитический метод	0.1	-
486	648784.66	2235979.25	Аналитический метод	0.1	-
487	648809.14	2235860.70	Аналитический метод	0.1	-
488	648833.94	2235732.98	Аналитический метод	0.1	-

Сведения о местоположении границ объекта

1. Система координат МСК-38, зона 2

2. Сведения о характерных точках границ объекта

Обозначение характерных точек границ	Координаты, м		Метод определения координат характерной точки	Средняя квадратическая погрешность положения характерной точки (Mt), м	Описание обозначения точки на местности (при наличии)
	X	Y			
489	648856.13	2235614.84	Аналитический метод	0.1	-
490	648859.79	2235595.46	Аналитический метод	0.1	-
491	648900.76	2235378.49	Аналитический метод	0.1	-
492	648911.46	2235320.21	Аналитический метод	0.1	-
493	648922.76	2235260.55	Аналитический метод	0.1	-
494	648933.72	2235201.22	Аналитический метод	0.1	-
495	648942.13	2235157.00	Аналитический метод	0.1	-
496	648948.36	2235122.13	Аналитический метод	0.1	-
497	648974.37	2234983.82	Аналитический метод	0.1	-
498	648986.92	2234915.83	Аналитический метод	0.1	-
499	648997.81	2234917.43	Аналитический метод	0.1	-
500	649007.37	2234867.50	Аналитический метод	0.1	-
501	649040.41	2234691.66	Аналитический метод	0.1	-
502	649051.65	2234629.70	Аналитический метод	0.1	-
503	649062.84	2234571.75	Аналитический метод	0.1	-
504	649073.74	2234514.00	Аналитический метод	0.1	-
505	649080.87	2234475.15	Аналитический метод	0.1	-
506	649076.33	2234467.79	Аналитический метод	0.1	-
507	649099.10	2234343.58	Аналитический метод	0.1	-
508	649106.68	2234302.20	Аналитический метод	0.1	-
509	649053.54	2234172.59	Аналитический метод	0.1	-
510	649123.13	2234083.38	Аналитический метод	0.1	-
511	649136.85	2234066.59	Аналитический метод	0.1	-
512	649172.25	2234022.54	Аналитический метод	0.1	-
513	649180.04	2234006.07	Аналитический метод	0.1	-
514	649183.61	2234001.67	Аналитический метод	0.1	-
515	649232.90	2233762.91	Аналитический метод	0.1	-
516	649245.26	2233703.93	Аналитический метод	0.1	-
517	649263.05	2233617.30	Аналитический метод	0.1	-
518	649294.12	2233468.51	Аналитический метод	0.1	-
519	649297.92	2233450.27	Аналитический метод	0.1	-
520	649309.80	2233391.58	Аналитический метод	0.1	-
521	649318.13	2233352.10	Аналитический метод	0.1	-
522	649338.08	2233254.64	Аналитический метод	0.1	-
523	649336.41	2233254.30	Аналитический метод	0.1	-
524	649339.90	2233237.57	Аналитический метод	0.1	-
525	649341.58	2233230.24	Аналитический метод	0.1	-
526	649343.03	2233230.53	Аналитический метод	0.1	-
527	649353.78	2233178.29	Аналитический метод	0.1	-
528	649366.73	2233118.21	Аналитический метод	0.1	-
529	649416.29	2232879.39	Аналитический метод	0.1	-
530	649425.84	2232834.29	Аналитический метод	0.1	-
531	649429.09	2232815.55	Аналитический метод	0.1	-
532	649431.46	2232801.86	Аналитический метод	0.1	-
533	649420.79	2232799.11	Аналитический метод	0.1	-
534	649427.04	2232766.75	Аналитический метод	0.1	-
535	649429.68	2232752.38	Аналитический метод	0.1	-

Сведения о местоположении границ объекта					
1. Система координат МСК-38, зона 2					
2. Сведения о характерных точках границ объекта					
Обозначение характерных точек границ	Координаты, м		Метод определения координат характерной точки	Средняя квадратическая погрешность положения характерной точки (Mt), м	Описание обозначения точки на местности (при наличии)
	X	Y			
536	649437.93	2232707.47	Аналитический метод	0.1	-
537	649470.41	2232534.90	Аналитический метод	0.1	-
538	649531.93	2232210.20	Аналитический метод	0.1	-
539	649562.53	2232050.00	Аналитический метод	0.1	-
1	649600.69	2232058.11	Аналитический метод	0.1	-
					-
540	649606.85	2232156.50	Аналитический метод	0.1	-
541	649601.81	2232155.88	Аналитический метод	0.1	-
542	649593.96	2232151.46	Аналитический метод	0.1	-
543	649595.00	2232149.54	Аналитический метод	0.1	-
544	649597.45	2232145.10	Аналитический метод	0.1	-
545	649604.25	2232145.64	Аналитический метод	0.1	-
546	649605.03	2232148.90	Аналитический метод	0.1	-
547	649605.54	2232149.19	Аналитический метод	0.1	-
548	649607.41	2232151.98	Аналитический метод	0.1	-
549	649606.26	2232154.01	Аналитический метод	0.1	-
540	649606.85	2232156.50	Аналитический метод	0.1	-
					-
550	649600.27	2232254.27	Аналитический метод	0.1	-
551	649593.40	2232252.93	Аналитический метод	0.1	-
552	649596.28	2232238.23	Аналитический метод	0.1	-
553	649591.32	2232237.35	Аналитический метод	0.1	-
554	649591.67	2232235.38	Аналитический метод	0.1	-
555	649596.64	2232236.27	Аналитический метод	0.1	-
556	649598.78	2232225.44	Аналитический метод	0.1	-
557	649601.23	2232225.92	Аналитический метод	0.1	-
558	649605.61	2232226.96	Аналитический метод	0.1	-
550	649600.27	2232254.27	Аналитический метод	0.1	-
					-
559	649251.31	2234008.01	Аналитический метод	0.1	-
560	649246.14	2234006.99	Аналитический метод	0.1	-
561	649242.73	2234007.69	Аналитический метод	0.1	-
562	649241.01	2234003.45	Аналитический метод	0.1	-
563	649243.41	2233991.26	Аналитический метод	0.1	-
564	649243.47	2233990.96	Аналитический метод	0.1	-
565	649247.37	2233991.79	Аналитический метод	0.1	-
566	649252.36	2233966.37	Аналитический метод	0.1	-
567	649259.23	2233967.72	Аналитический метод	0.1	-
559	649251.31	2234008.01	Аналитический метод	0.1	-
					-
568	648976.15	2235392.39	Аналитический метод	0.1	-
569	648969.28	2235391.04	Аналитический метод	0.1	-
570	648972.42	2235375.07	Аналитический метод	0.1	-
571	648968.50	2235374.30	Аналитический метод	0.1	-
572	648972.31	2235354.95	Аналитический метод	0.1	-
573	648973.44	2235350.59	Аналитический метод	0.1	-
574	648983.96	2235352.65	Аналитический метод	0.1	-

Сведения о местоположении границ объекта

1. Система координат МСК-38, зона 2

2. Сведения о характерных точках границ объекта

Обозначение характерных точек границ	Координаты, м		Метод определения координат характерной точки	Средняя квадратическая погрешность положения характерной точки (Mt), м	Описание обозначения точки на местности (при наличии)
	X	Y			
568	648976.15	2235392.39	Аналитический метод	0.1	-
					-
575	648790.51	2236228.66	Аналитический метод	0.1	-
576	648787.85	2236223.17	Аналитический метод	0.1	-
577	648786.61	2236220.05	Аналитический метод	0.1	-
578	648789.27	2236217.07	Аналитический метод	0.1	-
579	648795.00	2236217.83	Аналитический метод	0.1	-
580	648797.04	2236221.97	Аналитический метод	0.1	-
581	648798.98	2236226.04	Аналитический метод	0.1	-
582	648795.63	2236227.97	Аналитический метод	0.1	-
583	648795.42	2236228.00	Аналитический метод	0.1	-
575	648790.51	2236228.66	Аналитический метод	0.1	-
					-
584	648823.70	2236274.17	Аналитический метод	0.1	-
585	648822.19	2236271.17	Аналитический метод	0.1	-
586	648822.18	2236265.17	Аналитический метод	0.1	-
587	648823.67	2236262.17	Аналитический метод	0.1	-
588	648827.67	2236262.16	Аналитический метод	0.1	-
589	648829.56	2236262.41	Аналитический метод	0.1	-
590	648829.22	2236271.10	Аналитический метод	0.1	-
591	648827.70	2236274.16	Аналитический метод	0.1	-
584	648823.70	2236274.17	Аналитический метод	0.1	-
					-
592	648862.85	2236321.90	Аналитический метод	0.1	-
593	648860.54	2236317.25	Аналитический метод	0.1	-
594	648858.86	2236314.35	Аналитический метод	0.1	-
595	648861.07	2236311.01	Аналитический метод	0.1	-
596	648866.75	2236309.88	Аналитический метод	0.1	-
597	648869.40	2236314.71	Аналитический метод	0.1	-
598	648871.08	2236317.62	Аналитический метод	0.1	-
599	648868.88	2236320.96	Аналитический метод	0.1	-
592	648862.85	2236321.90	Аналитический метод	0.1	-
					-
600	648680.10	2236382.43	Аналитический метод	0.1	-
601	648676.46	2236381.61	Аналитический метод	0.1	-
602	648677.34	2236377.71	Аналитический метод	0.1	-
603	648681.01	2236378.54	Аналитический метод	0.1	-
600	648680.10	2236382.43	Аналитический метод	0.1	-
					-
604	648620.41	2237163.38	Аналитический метод	0.1	-
605	648609.60	2237161.02	Аналитический метод	0.1	-
606	648610.56	2237156.63	Аналитический метод	0.1	-
607	648616.55	2237129.89	Аналитический метод	0.1	-
608	648620.39	2237130.71	Аналитический метод	0.1	-
609	648626.13	2237104.44	Аналитический метод	0.1	-
610	648632.97	2237105.93	Аналитический метод	0.1	-
604	648620.41	2237163.38	Аналитический метод	0.1	-

Сведения о местоположении границ объекта

1. Система координат МСК-38, зона 2

2. Сведения о характерных точках границ объекта

Обозначение характерных точек границ	Координаты, м		Метод определения координат характерной точки	Средняя квадратическая погрешность положения характерной точки (Mt), м	Описание обозначения точки на местности (при наличии)
	X	Y			
					-
611	648596.78	2237689.06	Аналитический метод	0.1	-
612	648593.92	2237688.10	Аналитический метод	0.1	-
613	648591.44	2237684.96	Аналитический метод	0.1	-
614	648592.87	2237681.92	Аналитический метод	0.1	-
615	648597.86	2237676.12	Аналитический метод	0.1	-
616	648600.86	2237677.52	Аналитический метод	0.1	-
617	648603.35	2237680.66	Аналитический метод	0.1	-
618	648601.91	2237683.70	Аналитический метод	0.1	-
611	648596.78	2237689.06	Аналитический метод	0.1	-
					-
619	648556.68	2237711.83	Аналитический метод	0.1	-
620	648554.53	2237708.40	Аналитический метод	0.1	-
621	648556.29	2237705.58	Аналитический метод	0.1	-
622	648563.59	2237699.93	Аналитический метод	0.1	-
623	648564.90	2237702.30	Аналитический метод	0.1	-
624	648567.05	2237705.73	Аналитический метод	0.1	-
625	648565.10	2237708.31	Аналитический метод	0.1	-
626	648560.02	2237711.50	Аналитический метод	0.1	-
627	648559.06	2237711.59	Аналитический метод	0.1	-
628	648559.06	2237711.70	Аналитический метод	0.1	-
629	648558.06	2237711.70	Аналитический метод	0.1	-
619	648556.68	2237711.83	Аналитический метод	0.1	-
					-
630	648471.28	2237787.68	Аналитический метод	0.1	-
631	648468.61	2237784.71	Аналитический метод	0.1	-
632	648469.83	2237781.59	Аналитический метод	0.1	-
633	648474.65	2237775.33	Аналитический метод	0.1	-
634	648477.37	2237776.51	Аналитический метод	0.1	-
635	648477.51	2237776.67	Аналитический метод	0.1	-
636	648480.20	2237779.65	Аналитический метод	0.1	-
637	648478.97	2237782.77	Аналитический метод	0.1	-
638	648474.52	2237786.79	Аналитический метод	0.1	-
630	648471.28	2237787.68	Аналитический метод	0.1	-
					-
639	648430.66	2238132.51	Аналитический метод	0.1	-
640	648423.80	2238131.14	Аналитический метод	0.1	-
641	648429.11	2238104.65	Аналитический метод	0.1	-
642	648425.22	2238103.87	Аналитический метод	0.1	-
643	648429.19	2238082.51	Аналитический метод	0.1	-
644	648430.07	2238078.10	Аналитический метод	0.1	-
645	648441.12	2238080.31	Аналитический метод	0.1	-
639	648430.66	2238132.51	Аналитический метод	0.1	-
					-
646	648298.51	2238908.56	Аналитический метод	0.1	-
647	648295.74	2238908.26	Аналитический метод	0.1	-
648	648292.93	2238905.41	Аналитический метод	0.1	-

Сведения о местоположении границ объекта

1. Система координат МСК-38, зона 2

2. Сведения о характерных точках границ объекта

Обозначение характерных точек границ	Координаты, м		Метод определения координат характерной точки	Средняя квадратическая погрешность положения характерной точки (Mt), м	Описание обозначения точки на местности (при наличии)
	X	Y			
649	648294.05	2238902.16	Аналитический метод	0.1	-
650	648299.03	2238896.24	Аналитический метод	0.1	-
651	648301.47	2238896.98	Аналитический метод	0.1	-
652	648304.28	2238899.82	Аналитический метод	0.1	-
653	648303.20	2238903.00	Аналитический метод	0.1	-
646	648298.51	2238908.56	Аналитический метод	0.1	-
					-
654	648239.01	2238991.35	Аналитический метод	0.1	-
655	648236.69	2238991.20	Аналитический метод	0.1	-
656	648233.40	2238988.93	Аналитический метод	0.1	-
657	648233.83	2238985.61	Аналитический метод	0.1	-
658	648237.19	2238980.63	Аналитический метод	0.1	-
659	648240.11	2238978.99	Аналитический метод	0.1	-
660	648243.43	2238981.23	Аналитический метод	0.1	-
661	648242.99	2238984.55	Аналитический метод	0.1	-
654	648239.01	2238991.35	Аналитический метод	0.1	-
					-
662	648053.80	2239997.15	Аналитический метод	0.1	-
663	648046.57	2239995.70	Аналитический метод	0.1	-
664	648050.80	2239978.78	Аналитический метод	0.1	-
665	648056.72	2239950.16	Аналитический метод	0.1	-
666	648057.63	2239945.76	Аналитический метод	0.1	-
667	648063.77	2239946.92	Аналитический метод	0.1	-
668	648059.85	2239967.56	Аналитический метод	0.1	-
669	648055.54	2239988.65	Аналитический метод	0.1	-
670	648058.57	2239989.28	Аналитический метод	0.1	-
671	648057.99	2239991.90	Аналитический метод	0.1	-
672	648054.98	2239991.40	Аналитический метод	0.1	-
662	648053.80	2239997.15	Аналитический метод	0.1	-
					-
673	647837.74	2241097.32	Аналитический метод	0.1	-
674	647830.80	2241096.43	Аналитический метод	0.1	-
675	647832.83	2241080.53	Аналитический метод	0.1	-
676	647829.28	2241080.24	Аналитический метод	0.1	-
677	647829.49	2241078.22	Аналитический метод	0.1	-
678	647833.08	2241078.60	Аналитический метод	0.1	-
679	647835.25	2241061.62	Аналитический метод	0.1	-
680	647835.82	2241057.16	Аналитический метод	0.1	-
681	647842.77	2241058.04	Аналитический метод	0.1	-
673	647837.74	2241097.32	Аналитический метод	0.1	-
					-
682	647853.54	2241307.69	Аналитический метод	0.1	-
683	647852.54	2241307.69	Аналитический метод	0.1	-
684	647852.54	2241306.69	Аналитический метод	0.1	-
685	647853.54	2241306.69	Аналитический метод	0.1	-
682	647853.54	2241307.69	Аналитический метод	0.1	-
					-

Сведения о местоположении границ объекта					
1. Система координат МСК-38, зона 2					
2. Сведения о характерных точках границ объекта					
Обозначение характерных точек границ	Координаты, м		Метод определения координат характерной точки	Средняя квадратическая погрешность положения характерной точки (Mt), м	Описание обозначения точки на местности (при наличии)
	X	Y			
686	648054.03	2241671.20	Аналитический метод	0.1	-
687	648053.98	2241667.10	Аналитический метод	0.1	-
688	648053.96	2241665.40	Аналитический метод	0.1	-
689	648053.96	2241665.09	Аналитический метод	0.1	-
690	648080.86	2241659.68	Аналитический метод	0.1	-
691	648081.39	2241657.00	Аналитический метод	0.1	-
692	648094.16	2241597.59	Аналитический метод	0.1	-
693	648105.89	2241600.11	Аналитический метод	0.1	-
694	648092.24	2241663.51	Аналитический метод	0.1	-
686	648054.03	2241671.20	Аналитический метод	0.1	-
					-
695	647786.59	2241905.25	Аналитический метод	0.1	-
696	647785.59	2241905.25	Аналитический метод	0.1	-
697	647785.59	2241904.25	Аналитический метод	0.1	-
698	647786.59	2241904.25	Аналитический метод	0.1	-
695	647786.59	2241905.25	Аналитический метод	0.1	-
					-
699	647676.51	2241990.90	Аналитический метод	0.1	-
700	647675.51	2241990.90	Аналитический метод	0.1	-
701	647675.51	2241989.90	Аналитический метод	0.1	-
702	647676.51	2241989.90	Аналитический метод	0.1	-
699	647676.51	2241990.90	Аналитический метод	0.1	-
					-
703	647614.75	2242013.10	Аналитический метод	0.1	-
704	647613.75	2242013.10	Аналитический метод	0.1	-
705	647613.75	2242012.10	Аналитический метод	0.1	-
706	647614.75	2242012.10	Аналитический метод	0.1	-
703	647614.75	2242013.10	Аналитический метод	0.1	-
					-
707	647516.42	2242031.77	Аналитический метод	0.1	-
708	647515.42	2242031.77	Аналитический метод	0.1	-
709	647515.42	2242030.77	Аналитический метод	0.1	-
710	647516.42	2242030.77	Аналитический метод	0.1	-
707	647516.42	2242031.77	Аналитический метод	0.1	-
					-
711	647151.70	2244627.98	Аналитический метод	0.1	-
712	647128.07	2244615.11	Аналитический метод	0.1	-
713	647127.56	2244614.84	Аналитический метод	0.1	-
714	647148.02	2244538.53	Аналитический метод	0.1	-
715	647174.82	2244487.58	Аналитический метод	0.1	-
716	647160.01	2244450.41	Аналитический метод	0.1	-
717	647163.72	2244446.75	Аналитический метод	0.1	-
718	647133.71	2244371.05	Аналитический метод	0.1	-
719	647140.67	2244368.29	Аналитический метод	0.1	-
720	647156.97	2244361.83	Аналитический метод	0.1	-
721	647207.45	2244489.31	Аналитический метод	0.1	-
722	647196.18	2244513.21	Аналитический метод	0.1	-

Сведения о местоположении границ объекта

1. Система координат МСК-38, зона 2

2. Сведения о характерных точках границ объекта

Обозначение характерных точек границ	Координаты, м		Метод определения координат характерной точки	Средняя квадратическая погрешность положения характерной точки (Mt), м	Описание обозначения точки на местности (при наличии)
	X	Y			
723	647235.86	2244520.75	Аналитический метод	0.1	-
724	647205.54	2244622.08	Аналитический метод	0.1	-
725	647164.21	2244605.00	Аналитический метод	0.1	-
711	647151.70	2244627.98	Аналитический метод	0.1	-
					-
726	646571.83	2245937.10	Аналитический метод	0.1	-
727	646568.51	2245936.12	Аналитический метод	0.1	-
728	646569.64	2245932.29	Аналитический метод	0.1	-
729	646572.87	2245933.26	Аналитический метод	0.1	-
726	646571.83	2245937.10	Аналитический метод	0.1	-
					-
730	646478.25	2246561.80	Аналитический метод	0.1	-
731	646474.40	2246558.22	Аналитический метод	0.1	-
732	646472.91	2246554.50	Аналитический метод	0.1	-
733	646475.14	2246552.00	Аналитический метод	0.1	-
734	646479.20	2246547.00	Аналитический метод	0.1	-
735	646484.06	2246550.06	Аналитический метод	0.1	-
736	646485.54	2246553.77	Аналитический метод	0.1	-
737	646483.31	2246556.28	Аналитический метод	0.1	-
730	646478.25	2246561.80	Аналитический метод	0.1	-
					-
738	646573.94	2246803.16	Аналитический метод	0.1	-
739	646569.66	2246801.67	Аналитический метод	0.1	-
740	646567.39	2246798.39	Аналитический метод	0.1	-
741	646568.98	2246795.44	Аналитический метод	0.1	-
742	646572.30	2246790.19	Аналитический метод	0.1	-
743	646577.18	2246791.45	Аналитический метод	0.1	-
744	646579.51	2246794.77	Аналитический метод	0.1	-
745	646577.92	2246797.72	Аналитический метод	0.1	-
738	646573.94	2246803.16	Аналитический метод	0.1	-
					-
746	646524.53	2246835.45	Аналитический метод	0.1	-
747	646521.93	2246834.89	Аналитический метод	0.1	-
748	646518.73	2246832.49	Аналитический метод	0.1	-
749	646519.33	2246829.19	Аналитический метод	0.1	-
750	646522.99	2246822.88	Аналитический метод	0.1	-
751	646525.92	2246822.63	Аналитический метод	0.1	-
752	646526.12	2246822.80	Аналитический метод	0.1	-
753	646528.88	2246825.10	Аналитический метод	0.1	-
754	646529.00	2246826.03	Аналитический метод	0.1	-
755	646528.53	2246828.59	Аналитический метод	0.1	-
746	646524.53	2246835.45	Аналитический метод	0.1	-
					-
756	646699.98	2250855.30	Аналитический метод	0.1	-
757	646664.71	2250840.60	Аналитический метод	0.1	-
758	646663.68	2250815.99	Аналитический метод	0.1	-
759	646663.70	2250798.70	Аналитический метод	0.1	-

Сведения о местоположении границ объекта

1. Система координат МСК-38, зона 2

2. Сведения о характерных точках границ объекта

Обозначение характерных точек границ	Координаты, м		Метод определения координат характерной точки	Средняя квадратическая погрешность положения характерной точки (Mt), м	Описание обозначения точки на местности (при наличии)
	X	Y			
760	646663.24	2250791.46	Аналитический метод	0.1	-
761	646662.56	2250780.94	Аналитический метод	0.1	-
762	646659.96	2250762.56	Аналитический метод	0.1	-
763	646658.63	2250743.31	Аналитический метод	0.1	-
764	646658.20	2250722.57	Аналитический метод	0.1	-
765	646658.56	2250708.27	Аналитический метод	0.1	-
766	646657.68	2250691.86	Аналитический метод	0.1	-
767	646655.08	2250672.46	Аналитический метод	0.1	-
768	646651.38	2250648.49	Аналитический метод	0.1	-
769	646645.76	2250624.62	Аналитический метод	0.1	-
770	646642.20	2250603.95	Аналитический метод	0.1	-
771	646636.66	2250569.70	Аналитический метод	0.1	-
772	646643.50	2250568.60	Аналитический метод	0.1	-
773	646638.54	2250540.47	Аналитический метод	0.1	-
774	646634.59	2250519.85	Аналитический метод	0.1	-
775	646622.09	2250448.68	Аналитический метод	0.1	-
776	646612.41	2250391.16	Аналитический метод	0.1	-
777	646602.32	2250393.05	Аналитический метод	0.1	-
778	646600.72	2250384.52	Аналитический метод	0.1	-
779	646599.10	2250377.55	Аналитический метод	0.1	-
780	646609.65	2250375.10	Аналитический метод	0.1	-
781	646595.44	2250299.61	Аналитический метод	0.1	-
782	646588.78	2250258.87	Аналитический метод	0.1	-
783	646585.51	2250236.80	Аналитический метод	0.1	-
784	646582.98	2250218.06	Аналитический метод	0.1	-
785	646572.44	2250222.85	Аналитический метод	0.1	-
786	646569.05	2250219.85	Аналитический метод	0.1	-
787	646566.08	2250218.30	Аналитический метод	0.1	-
788	646566.15	2250214.30	Аналитический метод	0.1	-
789	646569.18	2250212.85	Аналитический метод	0.1	-
790	646571.29	2250209.85	Аналитический метод	0.1	-
791	646582.34	2250213.36	Аналитический метод	0.1	-
792	646580.26	2250198.80	Аналитический метод	0.1	-
793	646578.55	2250186.84	Аналитический метод	0.1	-
794	646570.87	2250187.61	Аналитический метод	0.1	-
795	646570.48	2250184.52	Аналитический метод	0.1	-
796	646569.17	2250174.26	Аналитический метод	0.1	-
797	646522.11	2250155.18	Аналитический метод	0.1	-
798	646509.94	2250083.36	Аналитический метод	0.1	-
799	646507.79	2250020.66	Аналитический метод	0.1	-
800	646574.72	2249979.10	Аналитический метод	0.1	-
801	646573.97	2249931.18	Аналитический метод	0.1	-
802	646584.96	2249926.89	Аналитический метод	0.1	-
803	646583.41	2249861.10	Аналитический метод	0.1	-
804	646573.09	2249625.95	Аналитический метод	0.1	-
805	646569.26	2249559.88	Аналитический метод	0.1	-
806	646567.09	2249538.14	Аналитический метод	0.1	-

Сведения о местоположении границ объекта					
1. Система координат МСК-38, зона 2					
2. Сведения о характерных точках границ объекта					
Обозначение характерных точек границ	Координаты, м		Метод определения координат характерной точки	Средняя квадратическая погрешность положения характерной точки (Mt), м	Описание обозначения точки на местности (при наличии)
	X	Y			
807	646566.03	2249518.45	Аналитический метод	0.1	-
808	646564.21	2249495.05	Аналитический метод	0.1	-
809	646562.76	2249479.35	Аналитический метод	0.1	-
810	646560.79	2249442.45	Аналитический метод	0.1	-
811	646560.47	2249424.53	Аналитический метод	0.1	-
812	646567.35	2249379.18	Аналитический метод	0.1	-
813	646567.33	2249376.47	Аналитический метод	0.1	-
814	646538.49	2249378.76	Аналитический метод	0.1	-
815	646496.95	2249385.79	Аналитический метод	0.1	-
816	646485.59	2249387.35	Аналитический метод	0.1	-
817	646483.71	2249380.60	Аналитический метод	0.1	-
818	646492.75	2249375.95	Аналитический метод	0.1	-
819	646501.42	2249373.53	Аналитический метод	0.1	-
820	646502.32	2249376.76	Аналитический метод	0.1	-
821	646535.51	2249371.15	Аналитический метод	0.1	-
822	646537.51	2249370.81	Аналитический метод	0.1	-
823	646567.25	2249368.48	Аналитический метод	0.1	-
824	646567.01	2249342.61	Аналитический метод	0.1	-
825	646563.77	2249291.53	Аналитический метод	0.1	-
826	646555.98	2249209.80	Аналитический метод	0.1	-
827	646553.74	2249188.92	Аналитический метод	0.1	-
828	646547.46	2249136.30	Аналитический метод	0.1	-
829	646542.56	2249089.32	Аналитический метод	0.1	-
830	646538.95	2249053.14	Аналитический метод	0.1	-
831	646534.76	2249004.03	Аналитический метод	0.1	-
832	646532.53	2248986.57	Аналитический метод	0.1	-
833	646530.44	2248961.09	Аналитический метод	0.1	-
834	646515.53	2248817.55	Аналитический метод	0.1	-
835	646512.25	2248789.76	Аналитический метод	0.1	-
836	646507.50	2248755.51	Аналитический метод	0.1	-
837	646506.84	2248739.94	Аналитический метод	0.1	-
838	646508.02	2248708.07	Аналитический метод	0.1	-
839	646508.42	2248680.35	Аналитический метод	0.1	-
840	646509.65	2248654.76	Аналитический метод	0.1	-
841	646509.21	2248628.90	Аналитический метод	0.1	-
842	646510.60	2248560.46	Аналитический метод	0.1	-
843	646510.62	2248535.07	Аналитический метод	0.1	-
844	646510.23	2248513.53	Аналитический метод	0.1	-
845	646509.14	2248484.75	Аналитический метод	0.1	-
846	646509.44	2248460.44	Аналитический метод	0.1	-
847	646507.93	2248436.08	Аналитический метод	0.1	-
848	646501.17	2248386.75	Аналитический метод	0.1	-
849	646516.82	2248369.92	Аналитический метод	0.1	-
850	646516.54	2248362.71	Аналитический метод	0.1	-
851	646514.31	2248330.66	Аналитический метод	0.1	-
852	646513.27	2248310.33	Аналитический метод	0.1	-
853	646511.21	2248285.15	Аналитический метод	0.1	-

Сведения о местоположении границ объекта

1. Система координат МСК-38, зона 2

2. Сведения о характерных точках границ объекта

Обозначение характерных точек границ	Координаты, м		Метод определения координат характерной точки	Средняя квадратическая погрешность положения характерной точки (Mt), м	Описание обозначения точки на местности (при наличии)
	X	Y			
854	646508.03	2248238.61	Аналитический метод	0.1	-
855	646505.87	2248213.36	Аналитический метод	0.1	-
856	646505.24	2248191.17	Аналитический метод	0.1	-
857	646504.96	2248147.19	Аналитический метод	0.1	-
858	646501.58	2248083.07	Аналитический метод	0.1	-
859	646500.86	2248060.05	Аналитический метод	0.1	-
860	646500.37	2248035.80	Аналитический метод	0.1	-
861	646499.60	2248009.84	Аналитический метод	0.1	-
862	646500.39	2247957.05	Аналитический метод	0.1	-
863	646499.15	2247932.72	Аналитический метод	0.1	-
864	646496.53	2247908.35	Аналитический метод	0.1	-
865	646494.23	2247881.42	Аналитический метод	0.1	-
866	646492.99	2247855.40	Аналитический метод	0.1	-
867	646493.42	2247828.85	Аналитический метод	0.1	-
868	646493.51	2247804.54	Аналитический метод	0.1	-
869	646492.14	2247779.77	Аналитический метод	0.1	-
870	646490.30	2247755.21	Аналитический метод	0.1	-
871	646490.14	2247728.66	Аналитический метод	0.1	-
872	646492.21	2247703.68	Аналитический метод	0.1	-
873	646497.56	2247677.83	Аналитический метод	0.1	-
874	646505.27	2247649.50	Аналитический метод	0.1	-
875	646508.68	2247626.61	Аналитический метод	0.1	-
876	646511.30	2247602.33	Аналитический метод	0.1	-
877	646537.55	2247590.44	Аналитический метод	0.1	-
878	646542.88	2247564.70	Аналитический метод	0.1	-
879	646572.71	2247570.89	Аналитический метод	0.1	-
880	646563.79	2247613.71	Аналитический метод	0.1	-
881	646541.61	2247619.34	Аналитический метод	0.1	-
882	646537.41	2247621.24	Аналитический метод	0.1	-
883	646536.46	2247630.16	Аналитический метод	0.1	-
884	646532.72	2247655.26	Аналитический метод	0.1	-
885	646524.80	2247684.34	Аналитический метод	0.1	-
886	646519.98	2247707.68	Аналитический метод	0.1	-
887	646518.15	2247729.73	Аналитический метод	0.1	-
888	646518.29	2247754.08	Аналитический метод	0.1	-
889	646520.08	2247777.95	Аналитический метод	0.1	-
890	646521.51	2247803.82	Аналитический метод	0.1	-
891	646521.42	2247829.13	Аналитический метод	0.1	-
892	646521.00	2247854.96	Аналитический метод	0.1	-
893	646522.17	2247879.56	Аналитический метод	0.1	-
894	646524.40	2247905.66	Аналитический метод	0.1	-
895	646527.08	2247930.51	Аналитический метод	0.1	-
896	646528.40	2247956.55	Аналитический метод	0.1	-
897	646527.61	2248009.63	Аналитический метод	0.1	-
898	646528.36	2248035.10	Аналитический метод	0.1	-
899	646528.85	2248059.33	Аналитический метод	0.1	-
900	646529.55	2248081.87	Аналитический метод	0.1	-

Сведения о местоположении границ объекта					
1. Система координат МСК-38, зона 2					
2. Сведения о характерных точках границ объекта					
Обозначение характерных точек границ	Координаты, м		Метод определения координат характерной точки	Средняя квадратическая погрешность положения характерной точки (Mt), м	Описание обозначения точки на местности (при наличии)
	X	Y			
901	646532.96	2248146.42	Аналитический метод	0.1	-
902	646533.24	2248190.65	Аналитический метод	0.1	-
903	646533.83	2248211.77	Аналитический метод	0.1	-
904	646535.95	2248236.48	Аналитический метод	0.1	-
905	646539.13	2248283.03	Аналитический метод	0.1	-
906	646541.21	2248308.47	Аналитический метод	0.1	-
907	646542.26	2248328.97	Аналитический метод	0.1	-
908	646544.50	2248361.19	Аналитический метод	0.1	-
909	646545.26	2248380.46	Аналитический метод	0.1	-
910	646530.10	2248396.76	Аналитический метод	0.1	-
911	646532.21	2248407.03	Аналитический метод	0.1	-
912	646535.81	2248433.31	Аналитический метод	0.1	-
913	646537.45	2248459.74	Аналитический метод	0.1	-
914	646537.15	2248484.40	Аналитический метод	0.1	-
915	646538.22	2248512.75	Аналитический метод	0.1	-
916	646538.60	2248533.65	Аналитический метод	0.1	-
917	646538.62	2248538.35	Аналитический метод	0.1	-
918	646538.60	2248560.76	Аналитический метод	0.1	-
919	646537.22	2248628.95	Аналитический метод	0.1	-
920	646537.66	2248655.20	Аналитический метод	0.1	-
921	646536.41	2248681.23	Аналитический метод	0.1	-
922	646536.01	2248708.79	Аналитический метод	0.1	-
923	646534.86	2248739.87	Аналитический метод	0.1	-
924	646536.04	2248767.65	Аналитический метод	0.1	-
925	646535.85	2248793.74	Аналитический метод	0.1	-
926	646533.54	2248820.78	Аналитический метод	0.1	-
927	646535.05	2248831.35	Аналитический метод	0.1	-
928	646537.03	2248843.05	Аналитический метод	0.1	-
929	646539.98	2248871.75	Аналитический метод	0.1	-
930	646549.23	2248944.48	Аналитический метод	0.1	-
931	646554.44	2248970.65	Аналитический метод	0.1	-
932	646556.81	2248983.67	Аналитический метод	0.1	-
933	646557.89	2248995.30	Аналитический метод	0.1	-
934	646556.93	2249016.92	Аналитический метод	0.1	-
935	646558.78	2249036.00	Аналитический метод	0.1	-
936	646562.38	2249069.93	Аналитический метод	0.1	-
937	646565.62	2249110.90	Аналитический метод	0.1	-
938	646567.10	2249130.74	Аналитический метод	0.1	-
939	646568.34	2249143.01	Аналитический метод	0.1	-
940	646569.39	2249179.86	Аналитический метод	0.1	-
941	646569.65	2249182.99	Аналитический метод	0.1	-
942	646571.40	2249194.26	Аналитический метод	0.1	-
943	646572.27	2249198.09	Аналитический метод	0.1	-
944	646578.02	2249203.98	Аналитический метод	0.1	-
945	646582.74	2249265.95	Аналитический метод	0.1	-
946	646585.69	2249333.75	Аналитический метод	0.1	-
947	646586.19	2249352.87	Аналитический метод	0.1	-

Сведения о местоположении границ объекта

1. Система координат МСК-38, зона 2

2. Сведения о характерных точках границ объекта

Обозначение характерных точек границ	Координаты, м		Метод определения координат характерной точки	Средняя квадратическая погрешность положения характерной точки (Mt), м	Описание обозначения точки на местности (при наличии)
	X	Y			
948	646627.91	2249352.54	Аналитический метод	0.1	-
949	646671.60	2249365.32	Аналитический метод	0.1	-
950	646670.58	2249342.36	Аналитический метод	0.1	-
951	646669.16	2249317.05	Аналитический метод	0.1	-
952	646704.55	2249310.99	Аналитический метод	0.1	-
953	646731.95	2249309.45	Аналитический метод	0.1	-
954	646671.60	2249252.35	Аналитический метод	0.1	-
955	646686.11	2249236.43	Аналитический метод	0.1	-
956	646754.79	2249295.60	Аналитический метод	0.1	-
957	646754.21	2249247.87	Аналитический метод	0.1	-
958	646758.21	2249247.78	Аналитический метод	0.1	-
959	646758.81	2249297.54	Аналитический метод	0.1	-
960	646770.97	2249282.01	Аналитический метод	0.1	-
961	646777.35	2249281.36	Аналитический метод	0.1	-
962	646782.19	2249365.86	Аналитический метод	0.1	-
963	646777.84	2249366.00	Аналитический метод	0.1	-
964	646779.18	2249381.48	Аналитический метод	0.1	-
965	646755.78	2249384.77	Аналитический метод	0.1	-
966	646753.00	2249347.34	Аналитический метод	0.1	-
967	646743.84	2249342.61	Аналитический метод	0.1	-
968	646740.15	2249342.55	Аналитический метод	0.1	-
969	646737.35	2249342.70	Аналитический метод	0.1	-
970	646737.76	2249349.90	Аналитический метод	0.1	-
971	646733.76	2249350.13	Аналитический метод	0.1	-
972	646733.36	2249342.92	Аналитический метод	0.1	-
973	646706.43	2249344.43	Аналитический метод	0.1	-
974	646674.59	2249342.59	Аналитический метод	0.1	-
975	646675.65	2249366.51	Аналитический метод	0.1	-
976	646695.07	2249372.19	Аналитический метод	0.1	-
977	646696.92	2249373.93	Аналитический метод	0.1	-
978	646701.41	2249373.29	Аналитический метод	0.1	-
979	646703.02	2249384.40	Аналитический метод	0.1	-
980	646693.82	2249385.71	Аналитический метод	0.1	-
981	646693.52	2249383.09	Аналитический метод	0.1	-
982	646691.53	2249381.22	Аналитический метод	0.1	-
983	646606.20	2249382.46	Аналитический метод	0.1	-
984	646605.93	2249373.41	Аналитический метод	0.1	-
985	646586.70	2249374.94	Аналитический метод	0.1	-
986	646587.59	2249404.04	Аналитический метод	0.1	-
987	646588.44	2249422.72	Аналитический метод	0.1	-
988	646588.78	2249441.44	Аналитический метод	0.1	-
989	646590.69	2249477.33	Аналитический метод	0.1	-
990	646592.11	2249492.68	Аналитический метод	0.1	-
991	646593.97	2249516.61	Аналитический метод	0.1	-
992	646595.02	2249535.99	Аналитический метод	0.1	-
993	646597.19	2249557.70	Аналитический метод	0.1	-
994	646601.98	2249643.13	Аналитический метод	0.1	-

Сведения о местоположении границ объекта

1. Система координат МСК-38, зона 2

2. Сведения о характерных точках границ объекта

Обозначение характерных точек границ	Координаты, м		Метод определения координат характерной точки	Средняя квадратическая погрешность положения характерной точки (Mt), м	Описание обозначения точки на местности (при наличии)
	X	Y			
995	646602.33	2249658.06	Аналитический метод	0.1	-
996	646603.26	2249673.55	Аналитический метод	0.1	-
997	646604.91	2249714.61	Аналитический метод	0.1	-
998	646605.19	2249720.60	Аналитический метод	0.1	-
999	646607.68	2249781.69	Аналитический метод	0.1	-
1000	646609.20	2249807.67	Аналитический метод	0.1	-
1001	646610.32	2249830.57	Аналитический метод	0.1	-
1002	646612.46	2249893.01	Аналитический метод	0.1	-
1003	646612.54	2249908.77	Аналитический метод	0.1	-
1004	646631.21	2249908.22	Аналитический метод	0.1	-
1005	646631.62	2249922.22	Аналитический метод	0.1	-
1006	646612.72	2249922.76	Аналитический метод	0.1	-
1007	646613.23	2249941.44	Аналитический метод	0.1	-
1008	646613.98	2250000.63	Аналитический метод	0.1	-
1009	646601.79	2250008.20	Аналитический метод	0.1	-
1010	646596.56	2250011.45	Аналитический метод	0.1	-
1011	646547.54	2250041.88	Аналитический метод	0.1	-
1012	646548.83	2250079.42	Аналитический метод	0.1	-
1013	646553.54	2250107.20	Аналитический метод	0.1	-
1014	646558.81	2250106.31	Аналитический метод	0.1	-
1015	646580.88	2250123.16	Аналитический метод	0.1	-
1016	646601.33	2250142.26	Аналитический метод	0.1	-
1017	646604.74	2250151.03	Аналитический метод	0.1	-
1018	646607.35	2250157.74	Аналитический метод	0.1	-
1019	646617.06	2250180.65	Аналитический метод	0.1	-
1020	646622.85	2250221.91	Аналитический метод	0.1	-
1021	646623.39	2250225.91	Аналитический метод	0.1	-
1022	646627.32	2250252.91	Аналитический метод	0.1	-
1023	646632.06	2250282.05	Аналитический метод	0.1	-
1024	646621.21	2250283.85	Аналитический метод	0.1	-
1025	646623.02	2250294.75	Аналитический метод	0.1	-
1026	646637.73	2250372.88	Аналитический метод	0.1	-
1027	646649.68	2250443.92	Аналитический метод	0.1	-
1028	646662.14	2250514.84	Аналитический метод	0.1	-
1029	646666.08	2250535.42	Аналитический метод	0.1	-
1030	646670.44	2250560.33	Аналитический метод	0.1	-
1031	646673.66	2250577.55	Аналитический метод	0.1	-
1032	646675.65	2250608.54	Аналитический метод	0.1	-
1033	646677.97	2250635.10	Аналитический метод	0.1	-
1034	646678.32	2250639.09	Аналитический метод	0.1	-
1035	646679.57	2250653.25	Аналитический метод	0.1	-
1036	646684.27	2250714.66	Аналитический метод	0.1	-
1037	646684.93	2250730.10	Аналитический метод	0.1	-
1038	646686.82	2250748.67	Аналитический метод	0.1	-
1039	646687.30	2250753.03	Аналитический метод	0.1	-
1040	646687.45	2250754.36	Аналитический метод	0.1	-
1041	646688.65	2250762.86	Аналитический метод	0.1	-

Сведения о местоположении границ объекта					
1. Система координат МСК-38, зона 2					
2. Сведения о характерных точках границ объекта					
Обозначение характерных точек границ	Координаты, м		Метод определения координат характерной точки	Средняя квадратическая погрешность положения характерной точки (Mt), м	Описание обозначения точки на местности (при наличии)
	X	Y			
1042	646688.76	2250766.16	Аналитический метод	0.1	-
1043	646689.31	2250771.19	Аналитический метод	0.1	-
1044	646689.46	2250777.91	Аналитический метод	0.1	-
1045	646689.50	2250781.64	Аналитический метод	0.1	-
1046	646689.87	2250782.80	Аналитический метод	0.1	-
1047	646690.36	2250784.33	Аналитический метод	0.1	-
1048	646693.94	2250789.37	Аналитический метод	0.1	-
1049	646696.76	2250811.67	Аналитический метод	0.1	-
1050	646699.12	2250843.70	Аналитический метод	0.1	-
756	646699.98	2250855.30	Аналитический метод	0.1	-
					-
1051	646615.88	2249374.27	Аналитический метод	0.1	-
1052	646615.60	2249364.70	Аналитический метод	0.1	-
1053	646586.50	2249366.98	Аналитический метод	0.1	-
1054	646586.34	2249358.87	Аналитический метод	0.1	-
1055	646627.07	2249358.54	Аналитический метод	0.1	-
1056	646678.00	2249373.42	Аналитический метод	0.1	-
1051	646615.88	2249374.27	Аналитический метод	0.1	-
					-
1057	646538.87	2248407.46	Аналитический метод	0.1	-
1058	646537.87	2248407.46	Аналитический метод	0.1	-
1059	646537.87	2248406.46	Аналитический метод	0.1	-
1060	646538.87	2248406.46	Аналитический метод	0.1	-
1057	646538.87	2248407.46	Аналитический метод	0.1	-
					-
1061	646585.73	2248509.33	Аналитический метод	0.1	-
1062	646581.46	2248507.83	Аналитический метод	0.1	-
1063	646581.33	2248507.78	Аналитический метод	0.1	-
1064	646579.03	2248504.64	Аналитический метод	0.1	-
1065	646580.67	2248501.61	Аналитический метод	0.1	-
1066	646587.16	2248494.10	Аналитический метод	0.1	-
1067	646591.30	2248490.71	Аналитический метод	0.1	-
1068	646594.74	2248492.42	Аналитический метод	0.1	-
1069	646597.03	2248495.69	Аналитический метод	0.1	-
1070	646595.44	2248498.64	Аналитический метод	0.1	-
1071	646593.00	2248502.08	Аналитический метод	0.1	-
1061	646585.73	2248509.33	Аналитический метод	0.1	-
					-
1072	646554.69	2248530.98	Аналитический метод	0.1	-
1073	646549.97	2248528.68	Аналитический метод	0.1	-
1074	646548.32	2248525.03	Аналитический метод	0.1	-
1075	646550.44	2248522.43	Аналитический метод	0.1	-
1076	646554.06	2248517.93	Аналитический метод	0.1	-
1077	646563.51	2248518.58	Аналитический метод	0.1	-
1078	646565.33	2248522.16	Аналитический метод	0.1	-
1072	646554.69	2248530.98	Аналитический метод	0.1	-
					-

Сведения о местоположении границ объекта

1. Система координат МСК-38, зона 2

2. Сведения о характерных точках границ объекта

Обозначение характерных точек границ	Координаты, м		Метод определения координат характерной точки	Средняя квадратическая погрешность положения характерной точки (Mt), м	Описание обозначения точки на местности (при наличии)
	X	Y			
1079	647055.17	2249360.54	Аналитический метод	0.1	-
1080	647053.78	2249316.04	Аналитический метод	0.1	-
1081	647068.59	2249315.76	Аналитический метод	0.1	-
1082	647074.76	2249324.64	Аналитический метод	0.1	-
1083	647146.77	2249331.27	Аналитический метод	0.1	-
1084	647146.22	2249337.24	Аналитический метод	0.1	-
1085	647066.22	2249329.88	Аналитический метод	0.1	-
1086	647067.16	2249360.17	Аналитический метод	0.1	-
1079	647055.17	2249360.54	Аналитический метод	0.1	-
					-
1087	646808.15	2249437.56	Аналитический метод	0.1	-
1088	646807.15	2249437.56	Аналитический метод	0.1	-
1089	646807.15	2249436.56	Аналитический метод	0.1	-
1090	646808.15	2249436.56	Аналитический метод	0.1	-
1087	646808.15	2249437.56	Аналитический метод	0.1	-
					-
1091	646668.47	2250210.44	Аналитический метод	0.1	-
1092	646665.60	2250210.35	Аналитический метод	0.1	-
1093	646662.88	2250203.14	Аналитический метод	0.1	-
1094	646662.73	2250199.75	Аналитический метод	0.1	-
1095	646666.25	2250197.94	Аналитический метод	0.1	-
1096	646669.06	2250199.84	Аналитический метод	0.1	-
1097	646671.88	2250205.14	Аналитический метод	0.1	-
1098	646671.97	2250208.49	Аналитический метод	0.1	-
1091	646668.47	2250210.44	Аналитический метод	0.1	-
					-
1099	646712.73	2250636.10	Аналитический метод	0.1	-
1100	646712.46	2250632.09	Аналитический метод	0.1	-
1101	646716.15	2250631.76	Аналитический метод	0.1	-
1102	646716.50	2250635.74	Аналитический метод	0.1	-
1099	646712.73	2250636.10	Аналитический метод	0.1	-
					-
1103	644512.41	2260996.04	Аналитический метод	0.1	-
1104	644487.61	2260985.12	Аналитический метод	0.1	-
1105	644511.09	2260930.11	Аналитический метод	0.1	-
1106	644518.50	2260912.64	Аналитический метод	0.1	-
1107	644524.77	2260897.17	Аналитический метод	0.1	-
1108	644547.06	2260905.48	Аналитический метод	0.1	-
1109	644544.48	2260912.56	Аналитический метод	0.1	-
1110	644569.43	2260911.92	Аналитический метод	0.1	-
1111	644651.65	2260677.52	Аналитический метод	0.1	-
1112	644680.03	2260554.48	Аналитический метод	0.1	-
1113	644686.81	2260532.85	Аналитический метод	0.1	-
1114	644694.84	2260507.74	Аналитический метод	0.1	-
1115	644703.01	2260479.99	Аналитический метод	0.1	-
1116	644711.00	2260453.90	Аналитический метод	0.1	-
1117	644712.92	2260447.11	Аналитический метод	0.1	-

Сведения о местоположении границ объекта

1. Система координат МСК-38, зона 2

2. Сведения о характерных точках границ объекта

Обозначение характерных точек границ	Координаты, м		Метод определения координат характерной точки	Средняя квадратическая погрешность положения характерной точки (Mt), м	Описание обозначения точки на местности (при наличии)
	X	Y			
1118	644710.62	2260446.15	Аналитический метод	0.1	-
1119	644706.08	2260440.90	Аналитический метод	0.1	-
1120	644704.83	2260435.99	Аналитический метод	0.1	-
1121	644709.73	2260431.76	Аналитический метод	0.1	-
1122	644714.40	2260433.70	Аналитический метод	0.1	-
1123	644716.66	2260433.86	Аналитический метод	0.1	-
1124	644721.40	2260417.59	Аналитический метод	0.1	-
1125	644716.37	2260415.95	Аналитический метод	0.1	-
1126	644712.73	2260410.23	Аналитический метод	0.1	-
1127	644711.81	2260406.59	Аналитический метод	0.1	-
1128	644715.47	2260401.56	Аналитический метод	0.1	-
1129	644724.89	2260406.00	Аналитический метод	0.1	-
1130	644745.29	2260338.91	Аналитический метод	0.1	-
1131	644753.59	2260312.29	Аналитический метод	0.1	-
1132	644761.60	2260285.08	Аналитический метод	0.1	-
1133	644770.50	2260253.54	Аналитический метод	0.1	-
1134	644771.96	2260247.71	Аналитический метод	0.1	-
1135	644783.71	2260201.29	Аналитический метод	0.1	-
1136	644792.75	2260171.56	Аналитический метод	0.1	-
1137	644799.95	2260149.85	Аналитический метод	0.1	-
1138	644815.02	2260098.91	Аналитический метод	0.1	-
1139	644820.05	2260083.10	Аналитический метод	0.1	-
1140	644821.87	2260077.38	Аналитический метод	0.1	-
1141	644823.13	2260073.41	Аналитический метод	0.1	-
1142	644838.61	2260025.82	Аналитический метод	0.1	-
1143	644854.32	2259976.18	Аналитический метод	0.1	-
1144	644867.84	2259934.42	Аналитический метод	0.1	-
1145	644877.79	2259901.15	Аналитический метод	0.1	-
1146	644893.81	2259855.50	Аналитический метод	0.1	-
1147	644908.60	2259819.32	Аналитический метод	0.1	-
1148	644913.00	2259808.54	Аналитический метод	0.1	-
1149	644937.88	2259727.52	Аналитический метод	0.1	-
1150	644951.34	2259674.45	Аналитический метод	0.1	-
1151	644966.36	2259625.73	Аналитический метод	0.1	-
1152	644966.99	2259623.80	Аналитический метод	0.1	-
1153	644983.14	2259574.11	Аналитический метод	0.1	-
1154	645001.14	2259512.07	Аналитический метод	0.1	-
1155	645005.02	2259501.13	Аналитический метод	0.1	-
1156	644998.07	2259498.54	Аналитический метод	0.1	-
1157	644994.74	2259494.73	Аналитический метод	0.1	-
1158	644997.18	2259488.74	Аналитический метод	0.1	-
1159	645002.70	2259487.13	Аналитический метод	0.1	-
1160	645009.47	2259488.57	Аналитический метод	0.1	-
1161	645020.83	2259456.52	Аналитический метод	0.1	-
1162	645035.61	2259409.79	Аналитический метод	0.1	-
1163	645052.96	2259357.96	Аналитический метод	0.1	-
1164	645072.26	2259305.29	Аналитический метод	0.1	-

Сведения о местоположении границ объекта					
1. Система координат МСК-38, зона 2					
2. Сведения о характерных точках границ объекта					
Обозначение характерных точек границ	Координаты, м		Метод определения координат характерной точки	Средняя квадратическая погрешность положения характерной точки (Mt), м	Описание обозначения точки на местности (при наличии)
	X	Y			
1165	645088.01	2259250.74	Аналитический метод	0.1	-
1166	645095.72	2259224.61	Аналитический метод	0.1	-
1167	645105.47	2259199.87	Аналитический метод	0.1	-
1168	645124.99	2259147.31	Аналитический метод	0.1	-
1169	645138.51	2259113.64	Аналитический метод	0.1	-
1170	645140.75	2259108.05	Аналитический метод	0.1	-
1171	645144.81	2259097.86	Аналитический метод	0.1	-
1172	645161.09	2259040.07	Аналитический метод	0.1	-
1173	645175.12	2258996.65	Аналитический метод	0.1	-
1174	645189.25	2258956.09	Аналитический метод	0.1	-
1175	645192.69	2258946.21	Аналитический метод	0.1	-
1176	645222.76	2258852.09	Аналитический метод	0.1	-
1177	645259.60	2258745.27	Аналитический метод	0.1	-
1178	645275.83	2258690.21	Аналитический метод	0.1	-
1179	645342.96	2258492.66	Аналитический метод	0.1	-
1180	645342.23	2258491.84	Аналитический метод	0.1	-
1181	645351.37	2258467.13	Аналитический метод	0.1	-
1182	645362.93	2258443.56	Аналитический метод	0.1	-
1183	645375.60	2258414.42	Аналитический метод	0.1	-
1184	645387.07	2258384.52	Аналитический метод	0.1	-
1185	645390.19	2258358.06	Аналитический метод	0.1	-
1186	645394.85	2258344.79	Аналитический метод	0.1	-
1187	645403.10	2258319.23	Аналитический метод	0.1	-
1188	645410.80	2258294.26	Аналитический метод	0.1	-
1189	645419.16	2258265.96	Аналитический метод	0.1	-
1190	645435.03	2258217.56	Аналитический метод	0.1	-
1191	645442.61	2258195.96	Аналитический метод	0.1	-
1192	645449.93	2258174.01	Аналитический метод	0.1	-
1193	645451.95	2258166.68	Аналитический метод	0.1	-
1194	645453.46	2258160.86	Аналитический метод	0.1	-
1195	645456.45	2258150.33	Аналитический метод	0.1	-
1196	645464.83	2258124.73	Аналитический метод	0.1	-
1197	645471.94	2258098.60	Аналитический метод	0.1	-
1198	645482.52	2258058.50	Аналитический метод	0.1	-
1199	645490.83	2258030.31	Аналитический метод	0.1	-
1200	645492.84	2258022.31	Аналитический метод	0.1	-
1201	645495.91	2258010.07	Аналитический метод	0.1	-
1202	645506.01	2257974.76	Аналитический метод	0.1	-
1203	645517.14	2257939.55	Аналитический метод	0.1	-
1204	645527.21	2257908.80	Аналитический метод	0.1	-
1205	645570.56	2257774.07	Аналитический метод	0.1	-
1206	645603.47	2257673.73	Аналитический метод	0.1	-
1207	645631.84	2257588.25	Аналитический метод	0.1	-
1208	645632.48	2257586.13	Аналитический метод	0.1	-
1209	645642.67	2257552.31	Аналитический метод	0.1	-
1210	645670.09	2257480.22	Аналитический метод	0.1	-
1211	645680.66	2257451.92	Аналитический метод	0.1	-

Сведения о местоположении границ объекта

1. Система координат МСК-38, зона 2

2. Сведения о характерных точках границ объекта

Обозначение характерных точек границ	Координаты, м		Метод определения координат характерной точки	Средняя квадратическая погрешность положения характерной точки (Mt), м	Описание обозначения точки на местности (при наличии)
	X	Y			
1212	645699.02	2257399.44	Аналитический метод	0.1	-
1213	645716.15	2257349.72	Аналитический метод	0.1	-
1214	645738.69	2257279.49	Аналитический метод	0.1	-
1215	645745.59	2257256.99	Аналитический метод	0.1	-
1216	645752.95	2257232.26	Аналитический метод	0.1	-
1217	645760.73	2257207.05	Аналитический метод	0.1	-
1218	645769.33	2257181.70	Аналитический метод	0.1	-
1219	645786.90	2257132.66	Аналитический метод	0.1	-
1220	645794.81	2257109.27	Аналитический метод	0.1	-
1221	645803.96	2257082.77	Аналитический метод	0.1	-
1222	645820.51	2257031.24	Аналитический метод	0.1	-
1223	645833.73	2256983.82	Аналитический метод	0.1	-
1224	645836.74	2256974.59	Аналитический метод	0.1	-
1225	645819.12	2256968.86	Аналитический метод	0.1	-
1226	645817.09	2256974.10	Аналитический метод	0.1	-
1227	645799.14	2256967.95	Аналитический метод	0.1	-
1228	645780.88	2257025.67	Аналитический метод	0.1	-
1229	645782.05	2257026.06	Аналитический метод	0.1	-
1230	645780.58	2257030.14	Аналитический метод	0.1	-
1231	645779.57	2257029.76	Аналитический метод	0.1	-
1232	645775.93	2257041.25	Аналитический метод	0.1	-
1233	645755.48	2257028.51	Аналитический метод	0.1	-
1234	645697.29	2256992.27	Аналитический метод	0.1	-
1235	645745.02	2256874.24	Аналитический метод	0.1	-
1236	645739.71	2256861.86	Аналитический метод	0.1	-
1237	645743.05	2256853.73	Аналитический метод	0.1	-
1238	645755.54	2256848.20	Аналитический метод	0.1	-
1239	645797.36	2256744.77	Аналитический метод	0.1	-
1240	645798.94	2256740.86	Аналитический метод	0.1	-
1241	645802.25	2256732.67	Аналитический метод	0.1	-
1242	645849.45	2256716.92	Аналитический метод	0.1	-
1243	645856.19	2256704.13	Аналитический метод	0.1	-
1244	645877.25	2256697.10	Аналитический метод	0.1	-
1245	645878.23	2256696.77	Аналитический метод	0.1	-
1246	645908.21	2256612.19	Аналитический метод	0.1	-
1247	645921.35	2256573.97	Аналитический метод	0.1	-
1248	645940.61	2256517.05	Аналитический метод	0.1	-
1249	646018.18	2256289.30	Аналитический метод	0.1	-
1250	646047.55	2256203.13	Аналитический метод	0.1	-
1251	646095.52	2256062.12	Аналитический метод	0.1	-
1252	646107.12	2256028.82	Аналитический метод	0.1	-
1253	646118.14	2255996.14	Аналитический метод	0.1	-
1254	646138.26	2255937.20	Аналитический метод	0.1	-
1255	646155.79	2255885.14	Аналитический метод	0.1	-
1256	646138.85	2255859.36	Аналитический метод	0.1	-
1257	646157.92	2255804.71	Аналитический метод	0.1	-
1258	646180.89	2255789.01	Аналитический метод	0.1	-

Сведения о местоположении границ объекта					
1. Система координат МСК-38, зона 2					
2. Сведения о характерных точках границ объекта					
Обозначение характерных точек границ	Координаты, м		Метод определения координат характерной точки	Средняя квадратическая погрешность положения характерной точки (Mt), м	Описание обозначения точки на местности (при наличии)
	X	Y			
1259	646191.51	2255781.75	Аналитический метод	0.1	-
1260	646193.54	2255775.96	Аналитический метод	0.1	-
1261	646203.36	2255744.23	Аналитический метод	0.1	-
1262	646196.42	2255733.92	Аналитический метод	0.1	-
1263	646193.29	2255729.28	Аналитический метод	0.1	-
1264	646195.93	2255721.73	Аналитический метод	0.1	-
1265	646199.13	2255720.49	Аналитический метод	0.1	-
1266	646212.53	2255715.29	Аналитический метод	0.1	-
1267	646269.51	2255535.53	Аналитический метод	0.1	-
1268	646286.70	2255484.22	Аналитический метод	0.1	-
1269	646316.08	2255395.52	Аналитический метод	0.1	-
1270	646328.41	2255358.90	Аналитический метод	0.1	-
1271	646334.45	2255340.06	Аналитический метод	0.1	-
1272	646344.08	2255310.99	Аналитический метод	0.1	-
1273	646351.07	2255289.88	Аналитический метод	0.1	-
1274	646358.09	2255268.68	Аналитический метод	0.1	-
1275	646372.25	2255226.43	Аналитический метод	0.1	-
1276	646427.79	2255059.02	Аналитический метод	0.1	-
1277	646447.16	2255002.28	Аналитический метод	0.1	-
1278	646447.76	2255000.15	Аналитический метод	0.1	-
1279	646491.83	2254843.22	Аналитический метод	0.1	-
1280	646505.03	2254798.09	Аналитический метод	0.1	-
1281	646507.21	2254776.21	Аналитический метод	0.1	-
1282	646509.67	2254776.77	Аналитический метод	0.1	-
1283	646518.47	2254778.76	Аналитический метод	0.1	-
1284	646522.35	2254779.64	Аналитический метод	0.1	-
1285	646515.28	2254820.35	Аналитический метод	0.1	-
1286	646508.29	2254852.55	Аналитический метод	0.1	-
1287	646504.15	2254868.15	Аналитический метод	0.1	-
1288	646500.29	2254883.55	Аналитический метод	0.1	-
1289	646494.48	2254903.88	Аналитический метод	0.1	-
1290	646490.44	2254921.18	Аналитический метод	0.1	-
1291	646482.75	2254945.45	Аналитический метод	0.1	-
1292	646470.46	2254977.63	Аналитический метод	0.1	-
1293	646455.86	2255017.16	Аналитический метод	0.1	-
1294	646448.27	2255040.04	Аналитический метод	0.1	-
1295	646439.86	2255064.79	Аналитический метод	0.1	-
1296	646431.78	2255086.77	Аналитический метод	0.1	-
1297	646423.52	2255111.24	Аналитический метод	0.1	-
1298	646415.95	2255137.45	Аналитический метод	0.1	-
1299	646412.15	2255149.12	Аналитический метод	0.1	-
1300	646408.27	2255161.05	Аналитический метод	0.1	-
1301	646397.19	2255194.21	Аналитический метод	0.1	-
1302	646407.71	2255197.51	Аналитический метод	0.1	-
1303	646402.22	2255214.99	Аналитический метод	0.1	-
1304	646397.34	2255229.91	Аналитический метод	0.1	-
1305	646401.06	2255231.14	Аналитический метод	0.1	-

Сведения о местоположении границ объекта					
1. Система координат МСК-38, зона 2					
2. Сведения о характерных точках границ объекта					
Обозначение характерных точек границ	Координаты, м		Метод определения координат характерной точки	Средняя квадратическая погрешность положения характерной точки (Mt), м	Описание обозначения точки на местности (при наличии)
	X	Y			
1306	646399.09	2255236.81	Аналитический метод	0.1	-
1307	646395.53	2255235.63	Аналитический метод	0.1	-
1308	646385.46	2255265.64	Аналитический метод	0.1	-
1309	646373.86	2255261.64	Аналитический метод	0.1	-
1310	646368.65	2255278.39	Аналитический метод	0.1	-
1311	646359.16	2255305.09	Аналитический метод	0.1	-
1312	646342.79	2255355.48	Аналитический метод	0.1	-
1313	646316.93	2255427.86	Аналитический метод	0.1	-
1314	646309.39	2255447.90	Аналитический метод	0.1	-
1315	646302.55	2255468.48	Аналитический метод	0.1	-
1316	646295.54	2255490.06	Аналитический метод	0.1	-
1317	646288.11	2255514.17	Аналитический метод	0.1	-
1318	646282.50	2255536.01	Аналитический метод	0.1	-
1319	646276.35	2255557.67	Аналитический метод	0.1	-
1320	646270.17	2255580.99	Аналитический метод	0.1	-
1321	646262.12	2255603.75	Аналитический метод	0.1	-
1322	646241.84	2255662.64	Аналитический метод	0.1	-
1323	646234.71	2255687.87	Аналитический метод	0.1	-
1324	646228.74	2255705.52	Аналитический метод	0.1	-
1325	646223.84	2255718.28	Аналитический метод	0.1	-
1326	646237.46	2255736.27	Аналитический метод	0.1	-
1327	646234.82	2255743.82	Аналитический метод	0.1	-
1328	646214.30	2255748.59	Аналитический метод	0.1	-
1329	646205.40	2255776.92	Аналитический метод	0.1	-
1330	646223.57	2255782.85	Аналитический метод	0.1	-
1331	646218.76	2255797.39	Аналитический метод	0.1	-
1332	646203.79	2255792.62	Аналитический метод	0.1	-
1333	646189.56	2255834.43	Аналитический метод	0.1	-
1334	646204.80	2255839.61	Аналитический метод	0.1	-
1335	646202.41	2255846.83	Аналитический метод	0.1	-
1336	646210.81	2255850.56	Аналитический метод	0.1	-
1337	646220.41	2255854.55	Аналитический метод	0.1	-
1338	646226.27	2255836.06	Аналитический метод	0.1	-
1339	646231.62	2255820.13	Аналитический метод	0.1	-
1340	646254.47	2255788.15	Аналитический метод	0.1	-
1341	646252.49	2255755.01	Аналитический метод	0.1	-
1342	646258.60	2255735.35	Аналитический метод	0.1	-
1343	646265.65	2255714.19	Аналитический метод	0.1	-
1344	646276.66	2255691.01	Аналитический метод	0.1	-
1345	646285.86	2255671.97	Аналитический метод	0.1	-
1346	646301.28	2255627.98	Аналитический метод	0.1	-
1347	646308.13	2255602.63	Аналитический метод	0.1	-
1348	646333.48	2255515.36	Аналитический метод	0.1	-
1349	646359.46	2255433.12	Аналитический метод	0.1	-
1350	646368.77	2255406.77	Аналитический метод	0.1	-
1351	646376.17	2255386.24	Аналитический метод	0.1	-
1352	646384.80	2255360.67	Аналитический метод	0.1	-

Сведения о местоположении границ объекта					
1. Система координат МСК-38, зона 2					
2. Сведения о характерных точках границ объекта					
Обозначение характерных точек границ	Координаты, м		Метод определения координат характерной точки	Средняя квадратическая погрешность положения характерной точки (Mt), м	Описание обозначения точки на местности (при наличии)
	X	Y			
1353	646392.97	2255334.26	Аналитический метод	0.1	-
1354	646407.86	2255288.98	Аналитический метод	0.1	-
1355	646415.12	2255260.33	Аналитический метод	0.1	-
1356	646420.04	2255243.73	Аналитический метод	0.1	-
1357	646421.73	2255237.97	Аналитический метод	0.1	-
1358	646430.53	2255212.85	Аналитический метод	0.1	-
1359	646439.56	2255185.64	Аналитический метод	0.1	-
1360	646447.05	2255161.52	Аналитический метод	0.1	-
1361	646455.65	2255137.31	Аналитический метод	0.1	-
1362	646463.75	2255113.99	Аналитический метод	0.1	-
1363	646473.75	2255086.16	Аналитический метод	0.1	-
1364	646480.62	2255066.08	Аналитический метод	0.1	-
1365	646488.93	2255039.80	Аналитический метод	0.1	-
1366	646498.44	2255012.79	Аналитический метод	0.1	-
1367	646506.05	2254990.18	Аналитический метод	0.1	-
1368	646517.76	2254953.45	Аналитический метод	0.1	-
1369	646524.94	2254928.45	Аналитический метод	0.1	-
1370	646531.92	2254899.85	Аналитический метод	0.1	-
1371	646535.04	2254885.16	Аналитический метод	0.1	-
1372	646536.11	2254880.10	Аналитический метод	0.1	-
1373	646544.35	2254844.57	Аналитический метод	0.1	-
1374	646546.38	2254835.10	Аналитический метод	0.1	-
1375	646548.34	2254825.94	Аналитический метод	0.1	-
1376	646557.59	2254784.18	Аналитический метод	0.1	-
1377	646650.69	2254477.28	Аналитический метод	0.1	-
1378	646643.02	2254470.58	Аналитический метод	0.1	-
1379	646638.03	2254476.24	Аналитический метод	0.1	-
1380	646635.06	2254473.65	Аналитический метод	0.1	-
1381	646643.65	2254463.82	Аналитический метод	0.1	-
1382	646629.61	2254451.55	Аналитический метод	0.1	-
1383	646621.03	2254461.29	Аналитический метод	0.1	-
1384	646618.06	2254458.69	Аналитический метод	0.1	-
1385	646626.60	2254448.92	Аналитический метод	0.1	-
1386	646588.99	2254416.04	Аналитический метод	0.1	-
1387	646589.98	2254384.76	Аналитический метод	0.1	-
1388	646590.16	2254381.70	Аналитический метод	0.1	-
1389	646592.35	2254324.63	Аналитический метод	0.1	-
1390	646594.16	2254302.42	Аналитический метод	0.1	-
1391	646595.69	2254280.67	Аналитический метод	0.1	-
1392	646597.09	2254266.60	Аналитический метод	0.1	-
1393	646598.52	2254249.12	Аналитический метод	0.1	-
1394	646598.60	2254247.79	Аналитический метод	0.1	-
1395	646600.00	2254223.31	Аналитический метод	0.1	-
1396	646599.91	2254152.71	Аналитический метод	0.1	-
1397	646601.43	2254106.84	Аналитический метод	0.1	-
1398	646604.03	2254040.31	Аналитический метод	0.1	-
1399	646605.41	2253998.26	Аналитический метод	0.1	-

Сведения о местоположении границ объекта					
1. Система координат МСК-38, зона 2					
2. Сведения о характерных точках границ объекта					
Обозначение характерных точек границ	Координаты, м		Метод определения координат характерной точки	Средняя квадратическая погрешность положения характерной точки (Mt), м	Описание обозначения точки на местности (при наличии)
	X	Y			
1400	646605.69	2253971.59	Аналитический метод	0.1	-
1401	646605.14	2253934.72	Аналитический метод	0.1	-
1402	646606.36	2253903.25	Аналитический метод	0.1	-
1403	646606.57	2253889.97	Аналитический метод	0.1	-
1404	646605.79	2253889.36	Аналитический метод	0.1	-
1405	646596.32	2253889.22	Аналитический метод	0.1	-
1406	646579.55	2253889.77	Аналитический метод	0.1	-
1407	646571.58	2253889.65	Аналитический метод	0.1	-
1408	646567.10	2253887.33	Аналитический метод	0.1	-
1409	646567.19	2253881.09	Аналитический метод	0.1	-
1410	646571.74	2253878.90	Аналитический метод	0.1	-
1411	646575.77	2253877.36	Аналитический метод	0.1	-
1412	646601.23	2253876.02	Аналитический метод	0.1	-
1413	646605.98	2253876.86	Аналитический метод	0.1	-
1414	646606.78	2253876.49	Аналитический метод	0.1	-
1415	646606.80	2253875.28	Аналитический метод	0.1	-
1416	646607.97	2253841.05	Аналитический метод	0.1	-
1417	646609.38	2253809.97	Аналитический метод	0.1	-
1418	646612.12	2253736.91	Аналитический метод	0.1	-
1419	646615.21	2253697.69	Аналитический метод	0.1	-
1420	646617.99	2253665.67	Аналитический метод	0.1	-
1421	646616.41	2253627.24	Аналитический метод	0.1	-
1422	646615.85	2253591.65	Аналитический метод	0.1	-
1423	646617.63	2253533.68	Аналитический метод	0.1	-
1424	646617.77	2253471.78	Аналитический метод	0.1	-
1425	646620.37	2253412.86	Аналитический метод	0.1	-
1426	646622.38	2253384.28	Аналитический метод	0.1	-
1427	646623.61	2253352.32	Аналитический метод	0.1	-
1428	646623.55	2253344.35	Аналитический метод	0.1	-
1429	646623.49	2253338.30	Аналитический метод	0.1	-
1430	646623.42	2253324.45	Аналитический метод	0.1	-
1431	646626.52	2253295.37	Аналитический метод	0.1	-
1432	646627.19	2253261.45	Аналитический метод	0.1	-
1433	646628.24	2253231.61	Аналитический метод	0.1	-
1434	646629.81	2253198.58	Аналитический метод	0.1	-
1435	646630.42	2253167.26	Аналитический метод	0.1	-
1436	646630.64	2253159.15	Аналитический метод	0.1	-
1437	646631.89	2253120.30	Аналитический метод	0.1	-
1438	646633.09	2253103.03	Аналитический метод	0.1	-
1439	646633.38	2253088.33	Аналитический метод	0.1	-
1440	646638.40	2252958.81	Аналитический метод	0.1	-
1441	646639.22	2252955.10	Аналитический метод	0.1	-
1442	646640.70	2252946.06	Аналитический метод	0.1	-
1443	646640.32	2252938.20	Аналитический метод	0.1	-
1444	646639.57	2252928.66	Аналитический метод	0.1	-
1445	646661.87	2252353.05	Аналитический метод	0.1	-
1446	646662.11	2252347.06	Аналитический метод	0.1	-

Сведения о местоположении границ объекта

1. Система координат МСК-38, зона 2

2. Сведения о характерных точках границ объекта

Обозначение характерных точек границ	Координаты, м		Метод определения координат характерной точки	Средняя квадратическая погрешность положения характерной точки (Mt), м	Описание обозначения точки на местности (при наличии)
	X	Y			
1447	646670.04	2252142.38	Аналитический метод	0.1	-
1448	646668.74	2252141.38	Аналитический метод	0.1	-
1449	646658.56	2252148.92	Аналитический метод	0.1	-
1450	646657.23	2252148.32	Аналитический метод	0.1	-
1451	646655.41	2252148.76	Аналитический метод	0.1	-
1452	646653.61	2252146.66	Аналитический метод	0.1	-
1453	646651.23	2252145.57	Аналитический метод	0.1	-
1454	646653.07	2252141.79	Аналитический метод	0.1	-
1455	646668.39	2252130.30	Аналитический метод	0.1	-
1456	646671.74	2252125.98	Аналитический метод	0.1	-
1457	646672.78	2252117.36	Аналитический метод	0.1	-
1458	646673.59	2252099.07	Аналитический метод	0.1	-
1459	646674.77	2252080.34	Аналитический метод	0.1	-
1460	646676.57	2252046.15	Аналитический метод	0.1	-
1461	646677.68	2252021.41	Аналитический метод	0.1	-
1462	646679.26	2251994.13	Аналитический метод	0.1	-
1463	646680.29	2251970.82	Аналитический метод	0.1	-
1464	646681.47	2251947.77	Аналитический метод	0.1	-
1465	646684.65	2251897.96	Аналитический метод	0.1	-
1466	646686.49	2251875.46	Аналитический метод	0.1	-
1467	646688.10	2251851.72	Аналитический метод	0.1	-
1468	646689.86	2251828.36	Аналитический метод	0.1	-
1469	646691.30	2251802.03	Аналитический метод	0.1	-
1470	646692.40	2251754.38	Аналитический метод	0.1	-
1471	646692.81	2251729.35	Аналитический метод	0.1	-
1472	646695.21	2251648.09	Аналитический метод	0.1	-
1473	646697.81	2251593.11	Аналитический метод	0.1	-
1474	646698.75	2251568.71	Аналитический метод	0.1	-
1475	646700.34	2251540.25	Аналитический метод	0.1	-
1476	646701.40	2251514.05	Аналитический метод	0.1	-
1477	646702.08	2251489.00	Аналитический метод	0.1	-
1478	646702.28	2251481.40	Аналитический метод	0.1	-
1479	646725.56	2251383.96	Аналитический метод	0.1	-
1480	646726.44	2251380.27	Аналитический метод	0.1	-
1481	646710.27	2251373.02	Аналитический метод	0.1	-
1482	646686.45	2251362.35	Аналитический метод	0.1	-
1483	646669.98	2251344.77	Аналитический метод	0.1	-
1484	646660.38	2251339.98	Аналитический метод	0.1	-
1485	646657.90	2251333.09	Аналитический метод	0.1	-
1486	646653.91	2251322.03	Аналитический метод	0.1	-
1487	646652.87	2251319.15	Аналитический метод	0.1	-
1488	646660.48	2251316.59	Аналитический метод	0.1	-
1489	646662.77	2251282.92	Аналитический метод	0.1	-
1490	646672.34	2251283.35	Аналитический метод	0.1	-
1491	646672.91	2251271.78	Аналитический метод	0.1	-
1492	646675.61	2251265.46	Аналитический метод	0.1	-
1493	646681.92	2251254.52	Аналитический метод	0.1	-

Сведения о местоположении границ объекта					
1. Система координат МСК-38, зона 2					
2. Сведения о характерных точках границ объекта					
Обозначение характерных точек границ	Координаты, м		Метод определения координат характерной точки	Средняя квадратическая погрешность положения характерной точки (Mt), м	Описание обозначения точки на местности (при наличии)
	X	Y			
1494	646684.54	2251249.70	Аналитический метод	0.1	-
1495	646686.08	2251246.86	Аналитический метод	0.1	-
1496	646707.75	2251255.73	Аналитический метод	0.1	-
1497	646704.97	2251260.89	Аналитический метод	0.1	-
1498	646693.83	2251280.85	Аналитический метод	0.1	-
1499	646692.16	2251284.23	Аналитический метод	0.1	-
1500	646689.72	2251293.24	Аналитический метод	0.1	-
1501	646689.69	2251296.71	Аналитический метод	0.1	-
1502	646703.41	2251306.42	Аналитический метод	0.1	-
1503	646719.78	2251310.96	Аналитический метод	0.1	-
1504	646717.73	2251331.19	Аналитический метод	0.1	-
1505	646761.70	2251353.16	Аналитический метод	0.1	-
1506	646739.46	2251445.88	Аналитический метод	0.1	-
1507	646730.31	2251484.04	Аналитический метод	0.1	-
1508	646744.25	2251500.50	Аналитический метод	0.1	-
1509	646740.50	2251505.36	Аналитический метод	0.1	-
1510	646729.66	2251504.97	Аналитический метод	0.1	-
1511	646729.38	2251515.00	Аналитический метод	0.1	-
1512	646728.31	2251541.59	Аналитический метод	0.1	-
1513	646726.72	2251570.03	Аналитический метод	0.1	-
1514	646725.78	2251594.30	Аналитический метод	0.1	-
1515	646723.19	2251649.20	Аналитический метод	0.1	-
1516	646720.80	2251729.96	Аналитический метод	0.1	-
1517	646719.94	2251776.54	Аналитический метод	0.1	-
1518	646728.39	2251778.74	Аналитический метод	0.1	-
1519	646730.84	2251780.85	Аналитический метод	0.1	-
1520	646730.27	2251803.58	Аналитический метод	0.1	-
1521	646728.78	2251830.88	Аналитический метод	0.1	-
1522	646727.01	2251854.50	Аналитический метод	0.1	-
1523	646725.39	2251878.37	Аналитический метод	0.1	-
1524	646723.56	2251900.75	Аналитический метод	0.1	-
1525	646722.89	2251911.63	Аналитический метод	0.1	-
1526	646708.63	2251964.92	Аналитический метод	0.1	-
1527	646708.26	2251972.15	Аналитический метод	0.1	-
1528	646707.22	2251995.56	Аналитический метод	0.1	-
1529	646705.64	2252022.85	Аналитический метод	0.1	-
1530	646704.53	2252047.51	Аналитический метод	0.1	-
1531	646702.72	2252081.95	Аналитический метод	0.1	-
1532	646701.55	2252100.56	Аналитический метод	0.1	-
1533	646700.71	2252119.66	Аналитический метод	0.1	-
1534	646698.61	2252137.03	Аналитический метод	0.1	-
1535	646698.02	2252143.47	Аналитический метод	0.1	-
1536	646667.61	2252928.10	Аналитический метод	0.1	-
1537	646668.27	2252936.42	Аналитический метод	0.1	-
1538	646668.81	2252947.67	Аналитический метод	0.1	-
1539	646666.28	2252962.42	Аналитический метод	0.1	-
1540	646661.37	2253089.14	Аналитический метод	0.1	-

Сведения о местоположении границ объекта

1. Система координат МСК-38, зона 2

2. Сведения о характерных точках границ объекта

Обозначение характерных точек границ	Координаты, м		Метод определения координат характерной точки	Средняя квадратическая погрешность положения характерной точки (Mt), м	Описание обозначения точки на местности (при наличии)
	X	Y			
1541	646661.11	2253102.01	Аналитический метод	0.1	-
1542	646661.07	2253104.27	Аналитический метод	0.1	-
1543	646659.63	2253125.08	Аналитический метод	0.1	-
1544	646658.45	2253165.98	Аналитический метод	0.1	-
1545	646657.80	2253199.52	Аналитический метод	0.1	-
1546	646656.21	2253232.77	Аналитический метод	0.1	-
1547	646655.18	2253262.22	Аналитический метод	0.1	-
1548	646654.49	2253297.13	Аналитический метод	0.1	-
1549	646651.43	2253325.84	Аналитический метод	0.1	-
1550	646651.61	2253352.77	Аналитический метод	0.1	-
1551	646650.34	2253385.80	Аналитический метод	0.1	-
1552	646648.32	2253414.45	Аналитический метод	0.1	-
1553	646645.77	2253472.45	Аналитический метод	0.1	-
1554	646645.63	2253534.12	Аналитический метод	0.1	-
1555	646643.86	2253591.86	Аналитический метод	0.1	-
1556	646644.40	2253626.45	Аналитический метод	0.1	-
1557	646646.04	2253666.30	Аналитический метод	0.1	-
1558	646643.12	2253700.00	Аналитический метод	0.1	-
1559	646640.08	2253738.51	Аналитический метод	0.1	-
1560	646637.35	2253811.15	Аналитический метод	0.1	-
1561	646635.95	2253842.16	Аналитический метод	0.1	-
1562	646634.79	2253875.98	Аналитический метод	0.1	-
1563	646634.35	2253904.02	Аналитический метод	0.1	-
1564	646633.15	2253935.06	Аналитический метод	0.1	-
1565	646633.69	2253971.52	Аналитический метод	0.1	-
1566	646633.40	2253998.87	Аналитический метод	0.1	-
1567	646632.01	2254041.33	Аналитический метод	0.1	-
1568	646630.36	2254083.46	Аналитический метод	0.1	-
1569	646629.41	2254107.84	Аналитический метод	0.1	-
1570	646627.91	2254153.12	Аналитический метод	0.1	-
1571	646628.00	2254224.12	Аналитический метод	0.1	-
1572	646626.45	2254251.06	Аналитический метод	0.1	-
1573	646624.98	2254269.12	Аналитический метод	0.1	-
1574	646623.60	2254283.04	Аналитический метод	0.1	-
1575	646622.08	2254304.55	Аналитический метод	0.1	-
1576	646620.30	2254326.31	Аналитический метод	0.1	-
1577	646618.13	2254383.08	Аналитический метод	0.1	-
1578	646616.92	2254403.27	Аналитический метод	0.1	-
1579	646645.05	2254427.85	Аналитический метод	0.1	-
1580	646658.85	2254412.06	Аналитический метод	0.1	-
1581	646661.75	2254414.83	Аналитический метод	0.1	-
1582	646648.06	2254430.48	Аналитический метод	0.1	-
1583	646662.09	2254442.75	Аналитический метод	0.1	-
1584	646670.58	2254433.05	Аналитический метод	0.1	-
1585	646673.61	2254435.62	Аналитический метод	0.1	-
1586	646668.72	2254441.24	Аналитический метод	0.1	-
1587	646688.33	2254458.39	Аналитический метод	0.1	-

Сведения о местоположении границ объекта					
1. Система координат МСК-38, зона 2					
2. Сведения о характерных точках границ объекта					
Обозначение характерных точек границ	Координаты, м		Метод определения координат характерной точки	Средняя квадратическая погрешность положения характерной точки (Mt), м	Описание обозначения точки на местности (при наличии)
	X	Y			
1588	646695.33	2254464.50	Аналитический метод	0.1	-
1589	646595.45	2254794.21	Аналитический метод	0.1	-
1590	646581.29	2254858.34	Аналитический метод	0.1	-
1591	646574.04	2254889.23	Аналитический метод	0.1	-
1592	646571.60	2254900.72	Аналитический метод	0.1	-
1593	646569.95	2254908.52	Аналитический метод	0.1	-
1594	646562.65	2254938.46	Аналитический метод	0.1	-
1595	646555.09	2254964.76	Аналитический метод	0.1	-
1596	646554.26	2254967.36	Аналитический метод	0.1	-
1597	646552.80	2254971.96	Аналитический метод	0.1	-
1598	646543.13	2254966.07	Аналитический метод	0.1	-
1599	646532.66	2254998.90	Аналитический метод	0.1	-
1600	646524.92	2255021.91	Аналитический метод	0.1	-
1601	646515.49	2255048.68	Аналитический метод	0.1	-
1602	646507.22	2255074.83	Аналитический метод	0.1	-
1603	646500.17	2255095.43	Аналитический метод	0.1	-
1604	646490.15	2255123.31	Аналитический метод	0.1	-
1605	646482.07	2255146.59	Аналитический метод	0.1	-
1606	646473.62	2255170.36	Аналитический метод	0.1	-
1607	646466.23	2255194.20	Аналитический метод	0.1	-
1608	646457.03	2255221.90	Аналитический метод	0.1	-
1609	646449.14	2255244.35	Аналитический метод	0.1	-
1610	646442.11	2255267.79	Аналитический метод	0.1	-
1611	646434.77	2255296.79	Аналитический метод	0.1	-
1612	646419.64	2255342.78	Аналитический метод	0.1	-
1613	646411.45	2255369.28	Аналитический метод	0.1	-
1614	646402.61	2255395.46	Аналитический метод	0.1	-
1615	646395.14	2255416.18	Аналитический метод	0.1	-
1616	646386.01	2255442.01	Аналитический метод	0.1	-
1617	646358.73	2255528.77	Аналитический метод	0.1	-
1618	646358.94	2255528.55	Аналитический метод	0.1	-
1619	646365.00	2255524.25	Аналитический метод	0.1	-
1620	646372.10	2255522.22	Аналитический метод	0.1	-
1621	646394.47	2255518.47	Аналитический метод	0.1	-
1622	646405.85	2255518.75	Аналитический метод	0.1	-
1623	646409.87	2255520.54	Аналитический метод	0.1	-
1624	646414.25	2255524.93	Аналитический метод	0.1	-
1625	646420.08	2255534.32	Аналитический метод	0.1	-
1626	646422.75	2255541.19	Аналитический метод	0.1	-
1627	646423.81	2255548.10	Аналитический метод	0.1	-
1628	646423.46	2255556.26	Аналитический метод	0.1	-
1629	646419.87	2255567.77	Аналитический метод	0.1	-
1630	646415.76	2255576.33	Аналитический метод	0.1	-
1631	646409.85	2255586.47	Аналитический метод	0.1	-
1632	646402.87	2255594.95	Аналитический метод	0.1	-
1633	646397.80	2255599.55	Аналитический метод	0.1	-
1634	646392.59	2255602.68	Аналитический метод	0.1	-

Сведения о местоположении границ объекта					
1. Система координат МСК-38, зона 2					
2. Сведения о характерных точках границ объекта					
Обозначение характерных точек границ	Координаты, м		Метод определения координат характерной точки	Средняя квадратическая погрешность положения характерной точки (Mt), м	Описание обозначения точки на местности (при наличии)
	X	Y			
1635	646375.09	2255612.17	Аналитический метод	0.1	-
1636	646360.45	2255617.05	Аналитический метод	0.1	-
1637	646345.19	2255620.63	Аналитический метод	0.1	-
1638	646336.15	2255646.41	Аналитический метод	0.1	-
1639	646334.83	2255650.18	Аналитический метод	0.1	-
1640	646321.94	2255686.95	Аналитический метод	0.1	-
1641	646301.90	2255728.77	Аналитический метод	0.1	-
1642	646295.73	2255747.30	Аналитический метод	0.1	-
1643	646291.85	2255759.79	Аналитический метод	0.1	-
1644	646294.22	2255799.60	Аналитический метод	0.1	-
1645	646266.74	2255838.06	Аналитический метод	0.1	-
1646	646263.35	2255848.16	Аналитический метод	0.1	-
1647	646255.70	2255872.28	Аналитический метод	0.1	-
1648	646248.01	2255897.05	Аналитический метод	0.1	-
1649	646240.51	2255920.48	Аналитический метод	0.1	-
1650	646207.81	2256020.60	Аналитический метод	0.1	-
1651	646192.13	2256066.56	Аналитический метод	0.1	-
1652	646182.57	2256092.37	Аналитический метод	0.1	-
1653	646174.26	2256112.57	Аналитический метод	0.1	-
1654	646137.75	2256218.86	Аналитический метод	0.1	-
1655	646131.47	2256237.71	Аналитический метод	0.1	-
1656	646111.88	2256292.41	Аналитический метод	0.1	-
1657	646101.56	2256319.55	Аналитический метод	0.1	-
1658	646084.59	2256367.90	Аналитический метод	0.1	-
1659	646076.51	2256392.11	Аналитический метод	0.1	-
1660	646056.17	2256450.48	Аналитический метод	0.1	-
1661	646047.43	2256477.00	Аналитический метод	0.1	-
1662	646037.35	2256505.09	Аналитический метод	0.1	-
1663	646029.15	2256529.08	Аналитический метод	0.1	-
1664	646020.25	2256553.58	Аналитический метод	0.1	-
1665	646002.17	2256605.39	Аналитический метод	0.1	-
1666	645984.82	2256651.79	Аналитический метод	0.1	-
1667	645975.81	2256674.62	Аналитический метод	0.1	-
1668	645968.35	2256695.18	Аналитический метод	0.1	-
1669	645952.85	2256744.59	Аналитический метод	0.1	-
1670	645947.07	2256764.33	Аналитический метод	0.1	-
1671	645939.83	2256785.99	Аналитический метод	0.1	-
1672	645933.20	2256807.51	Аналитический метод	0.1	-
1673	645925.86	2256829.07	Аналитический метод	0.1	-
1674	645926.81	2256832.76	Аналитический метод	0.1	-
1675	645917.90	2256864.21	Аналитический метод	0.1	-
1676	645923.97	2256865.85	Аналитический метод	0.1	-
1677	645927.92	2256874.49	Аналитический метод	0.1	-
1678	645923.56	2256890.82	Аналитический метод	0.1	-
1679	645936.92	2256895.17	Аналитический метод	0.1	-
1680	645903.95	2256996.46	Аналитический метод	0.1	-
1681	645875.12	2256987.08	Аналитический метод	0.1	-

Сведения о местоположении границ объекта					
1. Система координат МСК-38, зона 2					
2. Сведения о характерных точках границ объекта					
Обозначение характерных точек границ	Координаты, м		Метод определения координат характерной точки	Средняя квадратическая погрешность положения характерной точки (Mt), м	Описание обозначения точки на местности (при наличии)
	X	Y			
1682	645871.79	2256992.59	Аналитический метод	0.1	-
1683	645857.87	2257042.43	Аналитический метод	0.1	-
1684	645840.95	2257095.12	Аналитический метод	0.1	-
1685	645831.72	2257121.88	Аналитический метод	0.1	-
1686	645823.72	2257145.50	Аналитический метод	0.1	-
1687	645806.16	2257194.52	Аналитический метод	0.1	-
1688	645797.84	2257219.06	Аналитический метод	0.1	-
1689	645790.28	2257243.57	Аналитический метод	0.1	-
1690	645782.93	2257268.27	Аналитический метод	0.1	-
1691	645775.88	2257291.21	Аналитический метод	0.1	-
1692	645753.18	2257361.95	Аналитический метод	0.1	-
1693	645726.86	2257438.19	Аналитический метод	0.1	-
1694	645717.32	2257465.23	Аналитический метод	0.1	-
1695	645697.52	2257517.86	Аналитический метод	0.1	-
1696	645679.62	2257564.89	Аналитический метод	0.1	-
1697	645669.02	2257600.03	Аналитический метод	0.1	-
1698	645663.56	2257616.48	Аналитический метод	0.1	-
1699	645640.51	2257685.95	Аналитический метод	0.1	-
1700	645607.65	2257786.12	Аналитический метод	0.1	-
1701	645564.31	2257920.84	Аналитический метод	0.1	-
1702	645554.27	2257951.50	Аналитический метод	0.1	-
1703	645543.35	2257986.00	Аналитический метод	0.1	-
1704	645533.58	2258020.18	Аналитический метод	0.1	-
1705	645528.46	2258040.58	Аналитический метод	0.1	-
1706	645520.08	2258068.99	Аналитический метод	0.1	-
1707	645509.61	2258108.69	Аналитический метод	0.1	-
1708	645502.20	2258135.93	Аналитический метод	0.1	-
1709	645493.80	2258161.57	Аналитический метод	0.1	-
1710	645487.26	2258185.36	Аналитический метод	0.1	-
1711	645479.51	2258208.58	Аналитический метод	0.1	-
1712	645471.95	2258230.14	Аналитический метод	0.1	-
1713	645456.41	2258277.52	Аналитический метод	0.1	-
1714	645448.14	2258305.53	Аналитический метод	0.1	-
1715	645440.29	2258330.97	Аналитический метод	0.1	-
1716	645431.81	2258357.23	Аналитический метод	0.1	-
1717	645428.42	2258366.91	Аналитический метод	0.1	-
1718	645425.23	2258393.94	Аналитический метод	0.1	-
1719	645411.71	2258429.19	Аналитический метод	0.1	-
1720	645398.33	2258459.93	Аналитический метод	0.1	-
1721	645387.26	2258482.52	Аналитический метод	0.1	-
1722	645371.67	2258524.66	Аналитический метод	0.1	-
1723	645364.41	2258516.56	Аналитический метод	0.1	-
1724	645302.53	2258698.68	Аналитический метод	0.1	-
1725	645286.27	2258753.80	Аналитический метод	0.1	-
1726	645249.33	2258860.92	Аналитический метод	0.1	-
1727	645219.25	2258955.08	Аналитический метод	0.1	-
1728	645201.66	2259005.56	Аналитический метод	0.1	-

Сведения о местоположении границ объекта

1. Система координат МСК-38, зона 2

2. Сведения о характерных точках границ объекта

Обозначение характерных точек границ	Координаты, м		Метод определения координат характерной точки	Средняя квадратическая погрешность положения характерной точки (Mt), м	Описание обозначения точки на местности (при наличии)
	X	Y			
1729	645187.90	2259048.17	Аналитический метод	0.1	-
1730	645171.35	2259106.89	Аналитический метод	0.1	-
1731	645151.11	2259157.39	Аналитический метод	0.1	-
1732	645131.62	2259209.88	Аналитический метод	0.1	-
1733	645122.23	2259233.72	Аналитический метод	0.1	-
1734	645097.30	2259318.69	Аналитический метод	0.1	-
1735	645048.28	2259462.57	Аналитический метод	0.1	-
1736	645047.38	2259465.42	Аналитический метод	0.1	-
1737	645032.17	2259508.34	Аналитический метод	0.1	-
1738	645027.81	2259520.66	Аналитический метод	0.1	-
1739	645009.91	2259582.34	Аналитический метод	0.1	-
1740	644993.05	2259634.19	Аналитический метод	0.1	-
1741	644978.30	2259682.02	Аналитический метод	0.1	-
1742	644964.85	2259735.08	Аналитический метод	0.1	-
1743	644939.39	2259817.97	Аналитический метод	0.1	-
1744	644920.00	2259865.44	Аналитический метод	0.1	-
1745	644904.43	2259909.80	Аналитический метод	0.1	-
1746	644894.58	2259942.75	Аналитический метод	0.1	-
1747	644880.99	2259984.72	Аналитический метод	0.1	-
1748	644865.28	2260034.38	Аналитический метод	0.1	-
1749	644843.28	2260102.43	Аналитический метод	0.1	-
1750	644849.58	2260107.98	Аналитический метод	0.1	-
1751	644852.40	2260110.06	Аналитический метод	0.1	-
1752	644852.31	2260110.35	Аналитический метод	0.1	-
1753	644837.16	2260161.53	Аналитический метод	0.1	-
1754	644829.92	2260183.37	Аналитический метод	0.1	-
1755	644828.39	2260188.38	Аналитический метод	0.1	-
1756	644821.28	2260211.77	Аналитический метод	0.1	-
1757	644807.19	2260267.54	Аналитический метод	0.1	-
1758	644799.05	2260295.95	Аналитический метод	0.1	-
1759	644790.92	2260323.60	Аналитический метод	0.1	-
1760	644786.03	2260339.27	Аналитический метод	0.1	-
1761	644784.84	2260343.09	Аналитический метод	0.1	-
1762	644782.57	2260350.38	Аналитический метод	0.1	-
1763	644756.64	2260435.83	Аналитический метод	0.1	-
1764	644748.41	2260464.92	Аналитический метод	0.1	-
1765	644740.36	2260491.20	Аналитический метод	0.1	-
1766	644732.13	2260519.18	Аналитический метод	0.1	-
1767	644717.69	2260564.71	Аналитический метод	0.1	-
1768	644693.58	2260669.25	Аналитический метод	0.1	-
1769	644689.17	2260688.38	Аналитический метод	0.1	-
1770	644595.76	2260955.10	Аналитический метод	0.1	-
1771	644560.20	2260961.23	Аналитический метод	0.1	-
1772	644552.21	2260977.52	Аналитический метод	0.1	-
1773	644518.52	2260981.69	Аналитический метод	0.1	-
1103	644512.41	2260996.04	Аналитический метод	0.1	-
					-

Сведения о местоположении границ объекта					
1. Система координат МСК-38, зона 2					
2. Сведения о характерных точках границ объекта					
Обозначение характерных точек границ	Координаты, м		Метод определения координат характерной точки	Средняя квадратическая погрешность положения характерной точки (Mt), м	Описание обозначения точки на местности (при наличии)
	X	Y			
1774	645777.34	2257012.67	Аналитический метод	0.1	-
1775	645727.18	2256981.42	Аналитический метод	0.1	-
1776	645736.90	2256955.53	Аналитический метод	0.1	-
1777	645745.46	2256932.21	Аналитический метод	0.1	-
1778	645755.76	2256904.99	Аналитический метод	0.1	-
1779	645762.71	2256886.07	Аналитический метод	0.1	-
1780	645763.44	2256883.21	Аналитический метод	0.1	-
1781	645780.46	2256878.36	Аналитический метод	0.1	-
1782	645783.48	2256871.21	Аналитический метод	0.1	-
1783	645774.78	2256854.83	Аналитический метод	0.1	-
1784	645778.09	2256846.41	Аналитический метод	0.1	-
1785	645783.78	2256848.65	Аналитический метод	0.1	-
1786	645795.11	2256861.26	Аналитический метод	0.1	-
1787	645802.44	2256866.08	Аналитический метод	0.1	-
1788	645810.60	2256886.78	Аналитический метод	0.1	-
1789	645812.10	2256892.68	Аналитический метод	0.1	-
1790	645815.95	2256898.08	Аналитический метод	0.1	-
1791	645808.00	2256922.09	Аналитический метод	0.1	-
1792	645800.05	2256946.10	Аналитический метод	0.1	-
1793	645788.29	2256942.15	Аналитический метод	0.1	-
1794	645782.72	2256958.62	Аналитический метод	0.1	-
1795	645794.43	2256962.59	Аналитический метод	0.1	-
1774	645777.34	2257012.67	Аналитический метод	0.1	-
					-
1796	645888.34	2256818.09	Аналитический метод	0.1	-
1797	645868.02	2256810.33	Аналитический метод	0.1	-
1798	645870.20	2256803.60	Аналитический метод	0.1	-
1799	645857.11	2256799.17	Аналитический метод	0.1	-
1800	645854.94	2256805.34	Аналитический метод	0.1	-
1801	645823.53	2256793.35	Аналитический метод	0.1	-
1802	645828.81	2256774.21	Аналитический метод	0.1	-
1803	645831.83	2256767.21	Аналитический метод	0.1	-
1804	645819.92	2256761.82	Аналитический метод	0.1	-
1805	645822.51	2256756.11	Аналитический метод	0.1	-
1806	645824.08	2256751.76	Аналитический метод	0.1	-
1807	645849.78	2256743.19	Аналитический метод	0.1	-
1808	645857.43	2256740.64	Аналитический метод	0.1	-
1809	645867.93	2256747.11	Аналитический метод	0.1	-
1810	645872.24	2256745.76	Аналитический метод	0.1	-
1811	645877.90	2256730.23	Аналитический метод	0.1	-
1812	645886.44	2256705.55	Аналитический метод	0.1	-
1813	645895.23	2256681.54	Аналитический метод	0.1	-
1814	645904.99	2256656.73	Аналитический метод	0.1	-
1815	645924.35	2256602.96	Аналитический метод	0.1	-
1816	645934.84	2256571.77	Аналитический метод	0.1	-
1817	645942.79	2256549.09	Аналитический метод	0.1	-
1818	645950.19	2256526.61	Аналитический метод	0.1	-

Сведения о местоположении границ объекта					
1. Система координат МСК-38, зона 2					
2. Сведения о характерных точках границ объекта					
Обозначение характерных точек границ	Координаты, м		Метод определения координат характерной точки	Средняя квадратическая погрешность положения характерной точки (Mt), м	Описание обозначения точки на местности (при наличии)
	X	Y			
1819	645959.84	2256498.54	Аналитический метод	0.1	-
1820	645970.28	2256468.75	Аналитический метод	0.1	-
1821	645987.04	2256419.80	Аналитический метод	0.1	-
1822	645994.83	2256397.26	Аналитический метод	0.1	-
1823	646002.65	2256375.17	Аналитический метод	0.1	-
1824	646010.42	2256351.99	Аналитический метод	0.1	-
1825	646034.59	2256282.80	Аналитический метод	0.1	-
1826	646037.59	2256274.52	Аналитический метод	0.1	-
1827	646047.03	2256277.63	Аналитический метод	0.1	-
1828	646054.12	2256256.79	Аналитический метод	0.1	-
1829	646057.03	2256257.74	Аналитический метод	0.1	-
1830	646059.00	2256252.07	Аналитический метод	0.1	-
1831	646056.00	2256251.09	Аналитический метод	0.1	-
1832	646063.70	2256228.37	Аналитический метод	0.1	-
1833	646053.56	2256225.20	Аналитический метод	0.1	-
1834	646059.25	2256208.55	Аналитический метод	0.1	-
1835	646065.36	2256190.18	Аналитический метод	0.1	-
1836	646073.18	2256167.85	Аналитический метод	0.1	-
1837	646087.91	2256123.89	Аналитический метод	0.1	-
1838	646096.56	2256099.87	Аналитический метод	0.1	-
1839	646112.06	2256054.63	Аналитический метод	0.1	-
1840	646120.21	2256031.55	Аналитический метод	0.1	-
1841	646126.77	2256012.11	Аналитический метод	0.1	-
1842	646148.40	2255948.88	Аналитический метод	0.1	-
1843	646154.43	2255930.21	Аналитический метод	0.1	-
1844	646161.72	2255908.60	Аналитический метод	0.1	-
1845	646169.08	2255887.25	Аналитический метод	0.1	-
1846	646176.07	2255865.95	Аналитический метод	0.1	-
1847	646179.19	2255857.25	Аналитический метод	0.1	-
1848	646186.84	2255849.90	Аналитический метод	0.1	-
1849	646218.60	2255860.27	Аналитический метод	0.1	-
1850	646218.49	2255860.61	Аналитический метод	0.1	-
1851	646210.82	2255885.32	Аналитический метод	0.1	-
1852	646203.39	2255908.51	Аналитический метод	0.1	-
1853	646170.81	2256008.28	Аналитический метод	0.1	-
1854	646155.40	2256053.44	Аналитический метод	0.1	-
1855	646146.24	2256078.17	Аналитический метод	0.1	-
1856	646137.76	2256098.77	Аналитический метод	0.1	-
1857	646100.82	2256206.30	Аналитический метод	0.1	-
1858	646094.61	2256224.97	Аналитический метод	0.1	-
1859	646082.22	2256259.64	Аналитический метод	0.1	-
1860	646080.19	2256265.29	Аналитический метод	0.1	-
1861	646075.29	2256278.90	Аналитический метод	0.1	-
1862	646064.95	2256306.12	Аналитический метод	0.1	-
1863	646047.67	2256355.31	Аналитический метод	0.1	-
1864	646039.58	2256379.55	Аналитический метод	0.1	-
1865	646019.24	2256437.93	Аналитический метод	0.1	-

Сведения о местоположении границ объекта					
1. Система координат МСК-38, зона 2					
2. Сведения о характерных точках границ объекта					
Обозначение характерных точек границ	Координаты, м		Метод определения координат характерной точки	Средняя квадратическая погрешность положения характерной точки (Mt), м	Описание обозначения точки на местности (при наличии)
	X	Y			
1866	646010.55	2256464.30	Аналитический метод	0.1	-
1867	646000.54	2256492.20	Аналитический метод	0.1	-
1868	645992.37	2256516.11	Аналитический метод	0.1	-
1869	645983.50	2256540.50	Аналитический метод	0.1	-
1870	645965.49	2256592.12	Аналитический метод	0.1	-
1871	645948.41	2256637.81	Аналитический метод	0.1	-
1872	645939.33	2256660.82	Аналитический метод	0.1	-
1873	645931.39	2256682.73	Аналитический метод	0.1	-
1874	645915.53	2256733.24	Аналитический метод	0.1	-
1875	645909.85	2256752.67	Аналитический метод	0.1	-
1876	645902.69	2256774.07	Аналитический метод	0.1	-
1877	645896.10	2256795.48	Аналитический метод	0.1	-
1878	645889.09	2256816.06	Аналитический метод	0.1	-
1796	645888.34	2256818.09	Аналитический метод	0.1	-
					-
1879	645796.05	2256853.34	Аналитический метод	0.1	-
1880	645785.93	2256842.06	Аналитический метод	0.1	-
1881	645787.36	2256837.66	Аналитический метод	0.1	-
1882	645781.48	2256836.10	Аналитический метод	0.1	-
1883	645787.23	2256824.61	Аналитический метод	0.1	-
1884	645796.43	2256806.24	Аналитический метод	0.1	-
1885	645803.55	2256792.93	Аналитический метод	0.1	-
1886	645805.18	2256793.58	Аналитический метод	0.1	-
1887	645808.07	2256794.74	Аналитический метод	0.1	-
1888	645815.73	2256798.08	Аналитический метод	0.1	-
1889	645812.47	2256810.88	Аналитический метод	0.1	-
1890	645848.65	2256823.19	Аналитический метод	0.1	-
1891	645842.91	2256839.44	Аналитический метод	0.1	-
1892	645836.97	2256837.52	Аналитический метод	0.1	-
1893	645835.99	2256835.53	Аналитический метод	0.1	-
1894	645823.89	2256831.63	Аналитический метод	0.1	-
1895	645820.11	2256844.63	Аналитический метод	0.1	-
1896	645806.75	2256840.99	Аналитический метод	0.1	-
1879	645796.05	2256853.34	Аналитический метод	0.1	-
					-
1897	646681.53	2251503.40	Аналитический метод	0.1	-
1898	646674.36	2251503.34	Аналитический метод	0.1	-
1899	646675.34	2251487.95	Аналитический метод	0.1	-
1900	646680.71	2251489.22	Аналитический метод	0.1	-
1901	646684.71	2251491.50	Аналитический метод	0.1	-
1902	646686.60	2251494.70	Аналитический метод	0.1	-
1903	646686.37	2251501.94	Аналитический метод	0.1	-
1897	646681.53	2251503.40	Аналитический метод	0.1	-
					-
1904	646632.52	2252237.17	Аналитический метод	0.1	-
1905	646629.03	2252234.14	Аналитический метод	0.1	-
1906	646629.95	2252230.57	Аналитический метод	0.1	-

Сведения о местоположении границ объекта					
1. Система координат МСК-38, зона 2					
2. Сведения о характерных точках границ объекта					
Обозначение характерных точек границ	Координаты, м		Метод определения координат характерной точки	Средняя квадратическая погрешность положения характерной точки (M _t), м	Описание обозначения точки на местности (при наличии)
	X	Y			
1907	646633.47	2252224.94	Аналитический метод	0.1	-
1908	646635.33	2252222.64	Аналитический метод	0.1	-
1909	646641.67	2252227.24	Аналитический метод	0.1	-
1910	646640.56	2252231.26	Аналитический метод	0.1	-
1911	646636.31	2252236.15	Аналитический метод	0.1	-
1904	646632.52	2252237.17	Аналитический метод	0.1	-
					-
1912	646634.42	2252382.67	Аналитический метод	0.1	-
1913	646627.58	2252382.33	Аналитический метод	0.1	-
1914	646627.81	2252373.20	Аналитический метод	0.1	-
1915	646630.07	2252349.48	Аналитический метод	0.1	-
1916	646632.51	2252327.51	Аналитический метод	0.1	-
1917	646637.26	2252327.80	Аналитический метод	0.1	-
1918	646636.43	2252345.89	Аналитический метод	0.1	-
1919	646640.50	2252346.07	Аналитический метод	0.1	-
1920	646640.32	2252352.67	Аналитический метод	0.1	-
1921	646636.07	2252352.59	Аналитический метод	0.1	-
1912	646634.42	2252382.67	Аналитический метод	0.1	-
					-
1922	646593.67	2253160.50	Аналитический метод	0.1	-
1923	646593.12	2253159.63	Аналитический метод	0.1	-
1924	646590.99	2253156.25	Аналитический метод	0.1	-
1925	646590.90	2253156.06	Аналитический метод	0.1	-
1926	646593.11	2253152.47	Аналитический метод	0.1	-
1927	646597.53	2253149.72	Аналитический метод	0.1	-
1928	646596.08	2253148.64	Аналитический метод	0.1	-
1929	646593.15	2253142.87	Аналитический метод	0.1	-
1930	646593.13	2253138.66	Аналитический метод	0.1	-
1931	646597.80	2253136.29	Аналитический метод	0.1	-
1932	646601.18	2253138.80	Аналитический метод	0.1	-
1933	646604.11	2253144.57	Аналитический метод	0.1	-
1934	646604.13	2253148.78	Аналитический метод	0.1	-
1935	646604.55	2253150.04	Аналитический метод	0.1	-
1936	646605.42	2253150.35	Аналитический метод	0.1	-
1937	646603.35	2253156.70	Аналитический метод	0.1	-
1938	646597.86	2253160.12	Аналитический метод	0.1	-
1922	646593.67	2253160.50	Аналитический метод	0.1	-
					-
1939	646561.89	2253180.72	Аналитический метод	0.1	-
1940	646559.13	2253176.27	Аналитический метод	0.1	-
1941	646561.33	2253172.69	Аналитический метод	0.1	-
1942	646566.83	2253169.27	Аналитический метод	0.1	-
1943	646571.02	2253168.89	Аналитический метод	0.1	-
1944	646573.16	2253172.33	Аналитический метод	0.1	-
1945	646573.78	2253173.33	Аналитический метод	0.1	-
1946	646571.58	2253176.92	Аналитический метод	0.1	-
1947	646566.08	2253180.33	Аналитический метод	0.1	-

Сведения о местоположении границ объекта					
1. Система координат МСК-38, зона 2					
2. Сведения о характерных точках границ объекта					
Обозначение характерных точек границ	Координаты, м		Метод определения координат характерной точки	Средняя квадратическая погрешность положения характерной точки (Mt), м	Описание обозначения точки на местности (при наличии)
	X	Y			
1939	646561.89	2253180.72	Аналитический метод	0.1	-
					-
1948	646596.31	2253370.45	Аналитический метод	0.1	-
1949	646591.49	2253370.28	Аналитический метод	0.1	-
1950	646592.05	2253354.47	Аналитический метод	0.1	-
1951	646593.19	2253333.38	Аналитический метод	0.1	-
1952	646593.77	2253313.23	Аналитический метод	0.1	-
1953	646598.23	2253313.42	Аналитический метод	0.1	-
1954	646597.24	2253337.39	Аналитический метод	0.1	-
1955	646601.52	2253337.54	Аналитический метод	0.1	-
1956	646601.24	2253343.49	Аналитический метод	0.1	-
1957	646597.09	2253343.33	Аналитический метод	0.1	-
1948	646596.31	2253370.45	Аналитический метод	0.1	-
					-
1958	646702.29	2254377.29	Аналитический метод	0.1	-
1959	646699.62	2254374.95	Аналитический метод	0.1	-
1960	646702.26	2254371.94	Аналитический метод	0.1	-
1961	646704.93	2254374.29	Аналитический метод	0.1	-
1958	646702.29	2254377.29	Аналитический метод	0.1	-
					-
1962	646566.64	2254480.01	Аналитический метод	0.1	-
1963	646562.39	2254479.84	Аналитический метод	0.1	-
1964	646562.39	2254471.64	Аналитический метод	0.1	-
1965	646571.16	2254471.39	Аналитический метод	0.1	-
1966	646573.74	2254471.75	Аналитический метод	0.1	-
1967	646572.86	2254478.01	Аналитический метод	0.1	-
1968	646572.80	2254479.83	Аналитический метод	0.1	-
1962	646566.64	2254480.01	Аналитический метод	0.1	-
					-
1969	646509.42	2254607.35	Аналитический метод	0.1	-
1970	646509.16	2254603.36	Аналитический метод	0.1	-
1971	646513.88	2254603.06	Аналитический метод	0.1	-
1972	646514.09	2254607.05	Аналитический метод	0.1	-
1969	646509.42	2254607.35	Аналитический метод	0.1	-
					-
1973	646534.92	2254694.92	Аналитический метод	0.1	-
1974	646530.74	2254693.87	Аналитический метод	0.1	-
1975	646531.25	2254685.28	Аналитический метод	0.1	-
1976	646532.51	2254681.26	Аналитический метод	0.1	-
1977	646537.16	2254672.77	Аналитический метод	0.1	-
1978	646541.41	2254670.99	Аналитический метод	0.1	-
1979	646545.37	2254671.60	Аналитический метод	0.1	-
1980	646544.66	2254678.78	Аналитический метод	0.1	-
1981	646543.48	2254682.88	Аналитический метод	0.1	-
1982	646538.46	2254691.52	Аналитический метод	0.1	-
1973	646534.92	2254694.92	Аналитический метод	0.1	-
					-

Сведения о местоположении границ объекта

1. Система координат МСК-38, зона 2

2. Сведения о характерных точках границ объекта

Обозначение характерных точек границ	Координаты, м		Метод определения координат характерной точки	Средняя квадратическая погрешность положения характерной точки (M _t), м	Описание обозначения точки на местности (при наличии)
	X	Y			
1983	646355.77	2255656.98	Аналитический метод	0.1	-
1984	646352.15	2255655.80	Аналитический метод	0.1	-
1985	646353.30	2255651.98	Аналитический метод	0.1	-
1986	646357.00	2255653.18	Аналитический метод	0.1	-
1983	646355.77	2255656.98	Аналитический метод	0.1	-
					-
1987	645649.67	2256615.46	Аналитический метод	0.1	-
1988	645633.70	2256601.09	Аналитический метод	0.1	-
1989	645625.34	2256593.08	Аналитический метод	0.1	-
1990	645628.95	2256588.79	Аналитический метод	0.1	-
1991	645658.50	2256553.69	Аналитический метод	0.1	-
1992	645657.41	2256552.80	Аналитический метод	0.1	-
1993	645654.95	2256550.79	Аналитический метод	0.1	-
1994	645663.10	2256540.83	Аналитический метод	0.1	-
1995	645665.58	2256542.79	Аналитический метод	0.1	-
1996	645666.80	2256543.75	Аналитический метод	0.1	-
1997	645701.62	2256501.75	Аналитический метод	0.1	-
1998	645706.34	2256505.45	Аналитический метод	0.1	-
1999	645671.50	2256547.48	Аналитический метод	0.1	-
2000	645673.30	2256548.90	Аналитический метод	0.1	-
2001	645665.01	2256559.02	Аналитический метод	0.1	-
2002	645663.14	2256557.49	Аналитический метод	0.1	-
2003	645633.65	2256592.52	Аналитический метод	0.1	-
2004	645653.58	2256611.15	Аналитический метод	0.1	-
2005	645652.36	2256612.49	Аналитический метод	0.1	-
1987	645649.67	2256615.46	Аналитический метод	0.1	-
					-
2006	645412.11	2258176.67	Аналитический метод	0.1	-
2007	645404.12	2258174.12	Аналитический метод	0.1	-
2008	645404.29	2258173.59	Аналитический метод	0.1	-
2009	645411.97	2258148.73	Аналитический метод	0.1	-
2010	645419.72	2258124.57	Аналитический метод	0.1	-
2011	645427.98	2258127.20	Аналитический метод	0.1	-
2012	645420.67	2258150.02	Аналитический метод	0.1	-
2013	645423.79	2258151.05	Аналитический метод	0.1	-
2014	645421.85	2258156.73	Аналитический метод	0.1	-
2015	645418.83	2258155.73	Аналитический метод	0.1	-
2006	645412.11	2258176.67	Аналитический метод	0.1	-
					-
2016	645101.29	2259125.23	Аналитический метод	0.1	-
2017	645097.23	2259123.90	Аналитический метод	0.1	-
2018	645114.49	2259069.58	Аналитический метод	0.1	-
2019	645118.76	2259071.04	Аналитический метод	0.1	-
2020	645110.11	2259098.72	Аналитический метод	0.1	-
2021	645113.51	2259099.72	Аналитический метод	0.1	-
2022	645111.78	2259105.35	Аналитический метод	0.1	-
2023	645108.38	2259104.29	Аналитический метод	0.1	-

Сведения о местоположении границ объекта

1. Система координат МСК-38, зона 2

2. Сведения о характерных точках границ объекта

Обозначение характерных точек границ	Координаты, м		Метод определения координат характерной точки	Средняя квадратическая погрешность положения характерной точки (Mt), м	Описание обозначения точки на местности (при наличии)
	X	Y			
2024	645107.74	2259106.25	Аналитический метод	0.1	-
2016	645101.29	2259125.23	Аналитический метод	0.1	-
					-
2025	644791.49	2260086.51	Аналитический метод	0.1	-
2026	644787.55	2260085.35	Аналитический метод	0.1	-
2027	644793.11	2260066.43	Аналитический метод	0.1	-
2028	644796.82	2260054.70	Аналитический метод	0.1	-
2029	644800.83	2260055.97	Аналитический метод	0.1	-
2030	644800.03	2260059.11	Аналитический метод	0.1	-
2031	644796.77	2260069.56	Аналитический метод	0.1	-
2032	644800.07	2260070.59	Аналитический метод	0.1	-
2033	644798.30	2260076.32	Аналитический метод	0.1	-
2034	644794.99	2260075.29	Аналитический метод	0.1	-
2025	644791.49	2260086.51	Аналитический метод	0.1	-
					-
2035	644735.08	2260268.57	Аналитический метод	0.1	-
2036	644732.10	2260267.70	Аналитический метод	0.1	-
2037	644744.91	2260226.63	Аналитический метод	0.1	-
2038	644748.25	2260227.65	Аналитический метод	0.1	-
2039	644744.59	2260239.06	Аналитический метод	0.1	-
2040	644747.85	2260240.09	Аналитический метод	0.1	-
2041	644746.05	2260245.81	Аналитический метод	0.1	-
2042	644742.75	2260244.77	Аналитический метод	0.1	-
2035	644735.08	2260268.57	Аналитический метод	0.1	-
					-
2043	644804.45	2260349.19	Аналитический метод	0.1	-
2044	644800.31	2260347.90	Аналитический метод	0.1	-
2045	644801.48	2260344.08	Аналитический метод	0.1	-
2046	644805.64	2260345.37	Аналитический метод	0.1	-
2043	644804.45	2260349.19	Аналитический метод	0.1	-

3. Сведения о характерных точках части (частей) границы объекта

Обозначение характерных точек части границы	Координаты, м		Метод определения координат характерной точки	Средняя квадратическая погрешность положения характерной точки (Mt), м	Описание обозначения точки на местности (при наличии)
	X	Y			
1	2	3	4	5	6
-	-	-	-	-	-

Схема расположения границ публичного сервитута

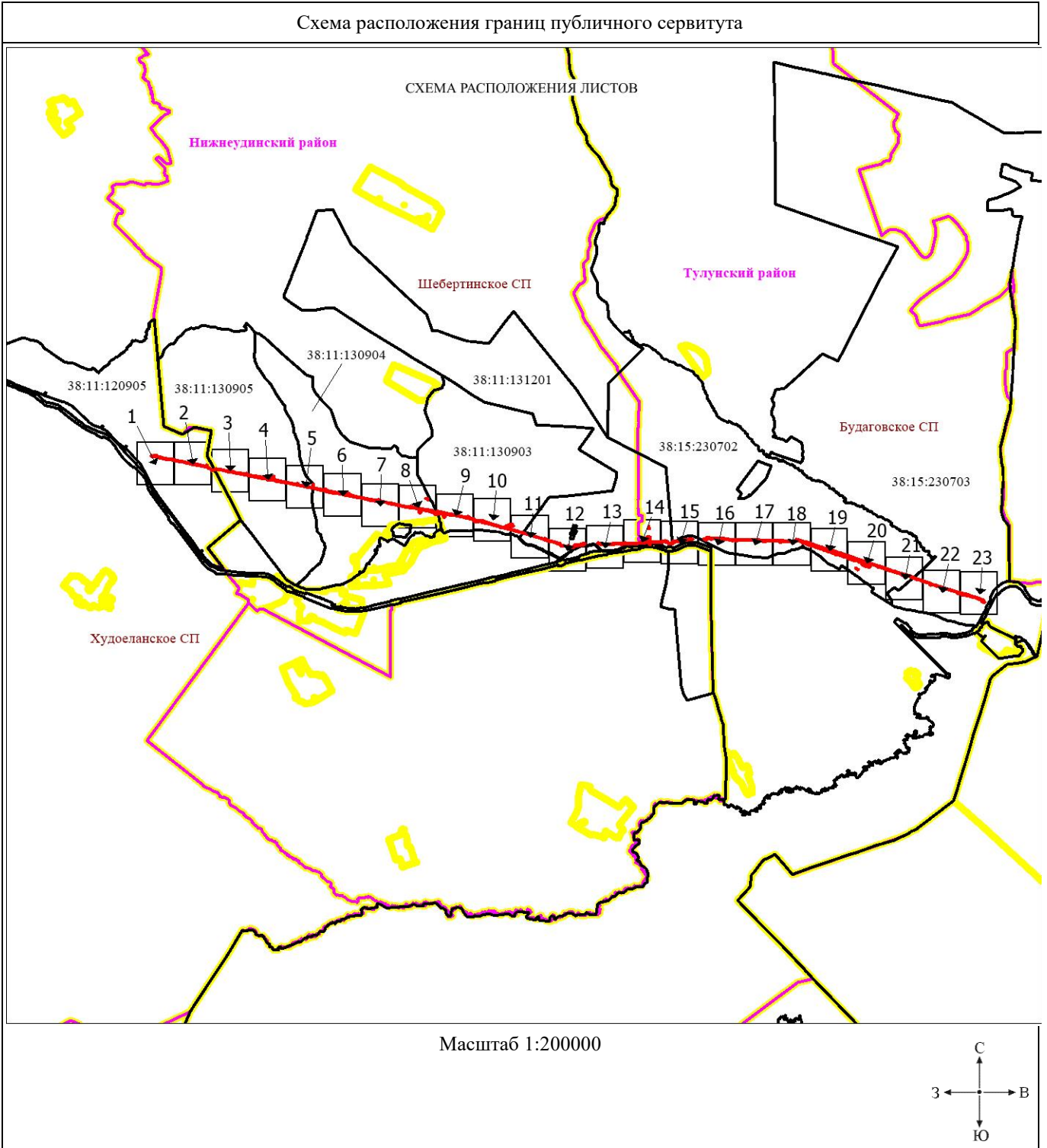
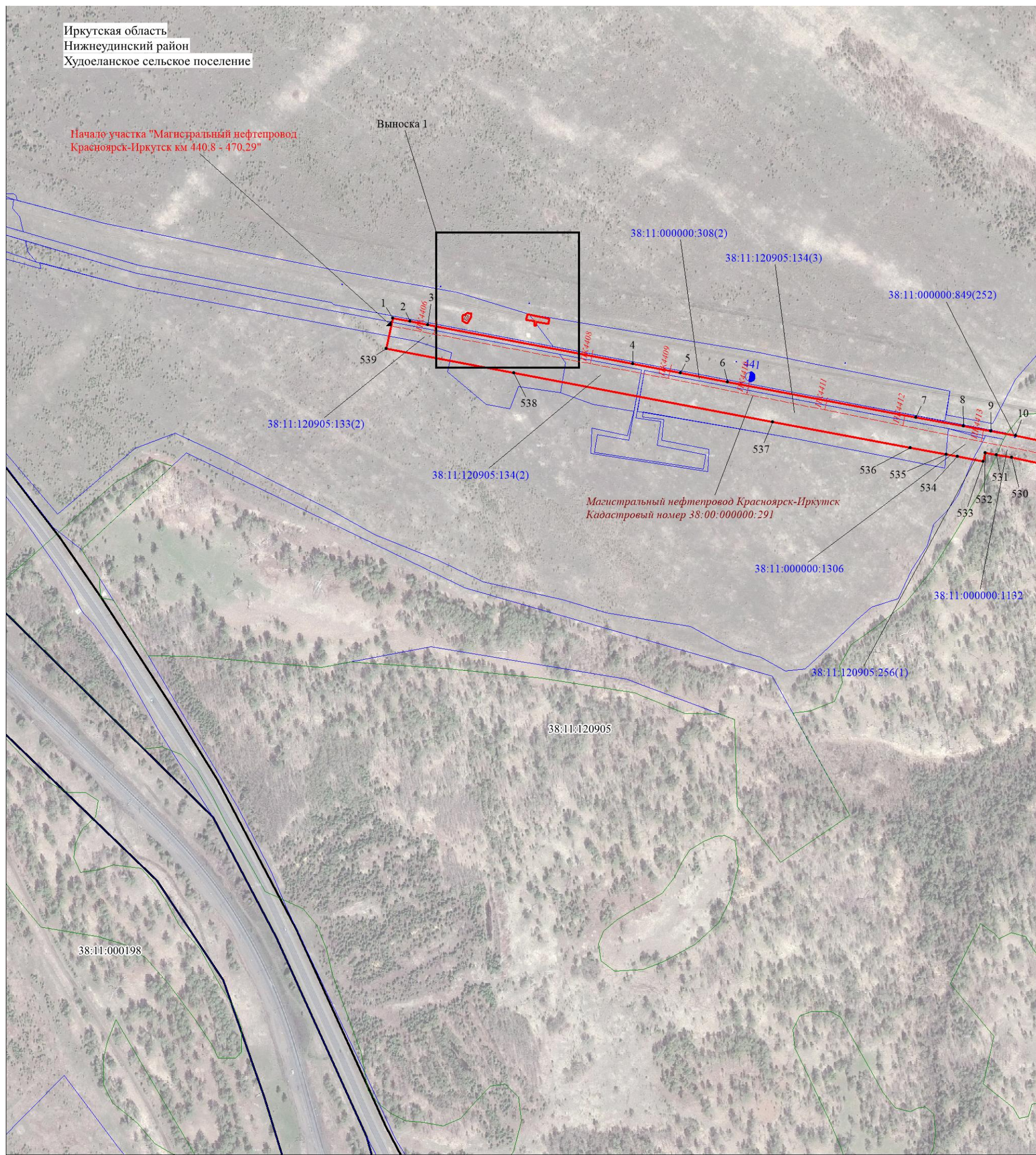





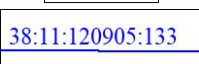
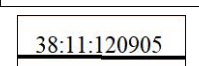

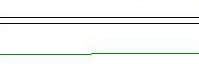

Схема расположения границ публичного сервитута



Масштаб 1:5000

МСК-38, зона 2

Используемые условные знаки и обозначения:

-  Характерная точка границы публичного сервитута
-  Проектная граница публичного сервитута
-  Проектируемый магистральный нефтепровод Красноярск-Иркутск км 440,8 - 470,29
-  Границы и кадастровые номера земельных участков, в отношении которых испрашивается публичный сервитут
-  Граница и обозначение кадастрового квартала
-  Границы муниципальных районов
-  Границы лесничеств, сведения о которых внесены в ЕГРН
-  Границы муниципальных районов

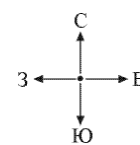
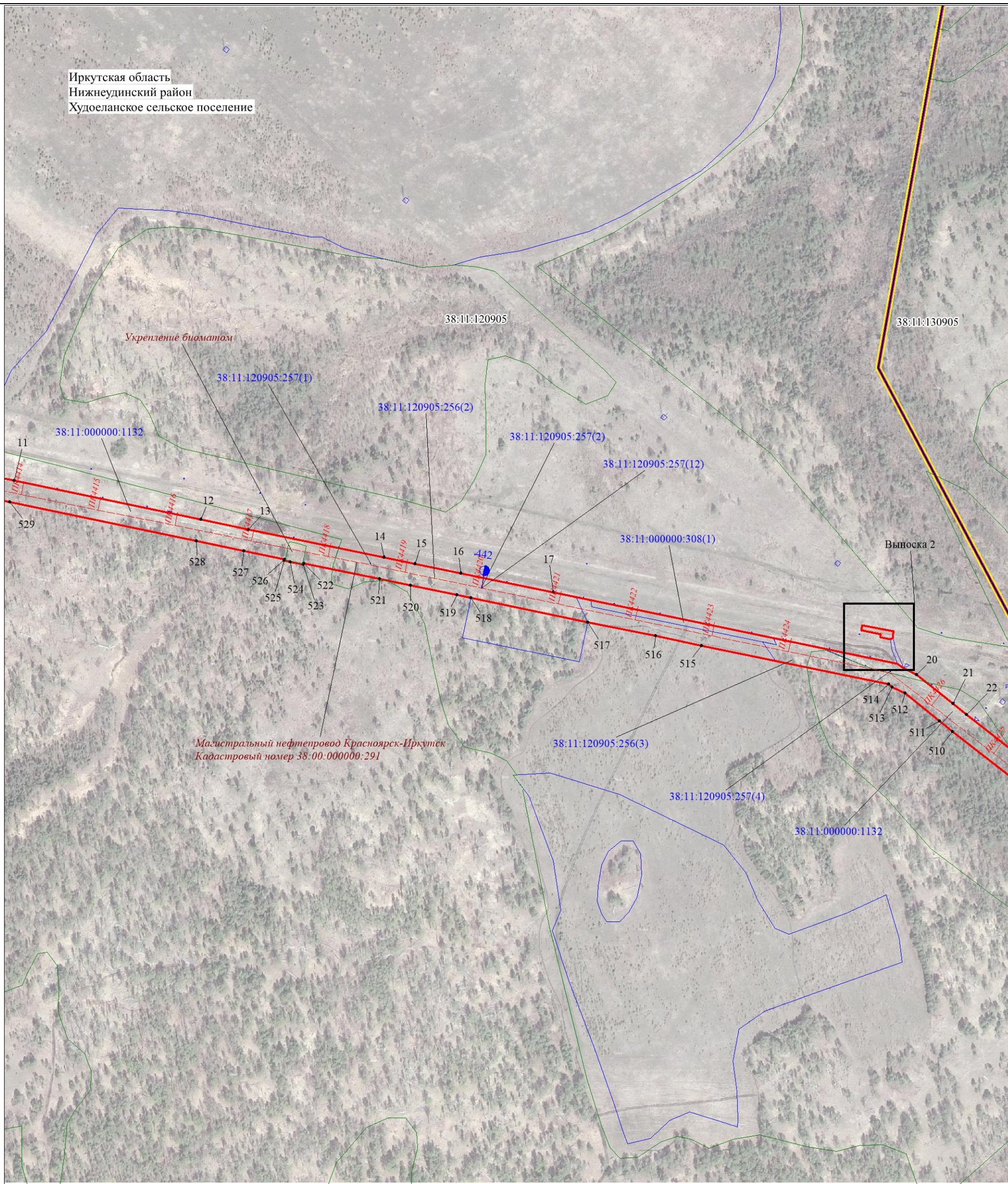


Схема расположения границ публичного сервитута



Иркутская область
Нижеудинский район
Худоеланское сельское поселение

Укрепление биоматом

Магистральный нефтепровод Красноярск-Иркутск
Кадастровый номер 38:00:000000:291

Выноска 2

Масштаб 1:5000

МСК-38, зона 2

Используемые условные знаки и обозначения:

Условные обозначения представлены на листе 50

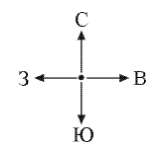
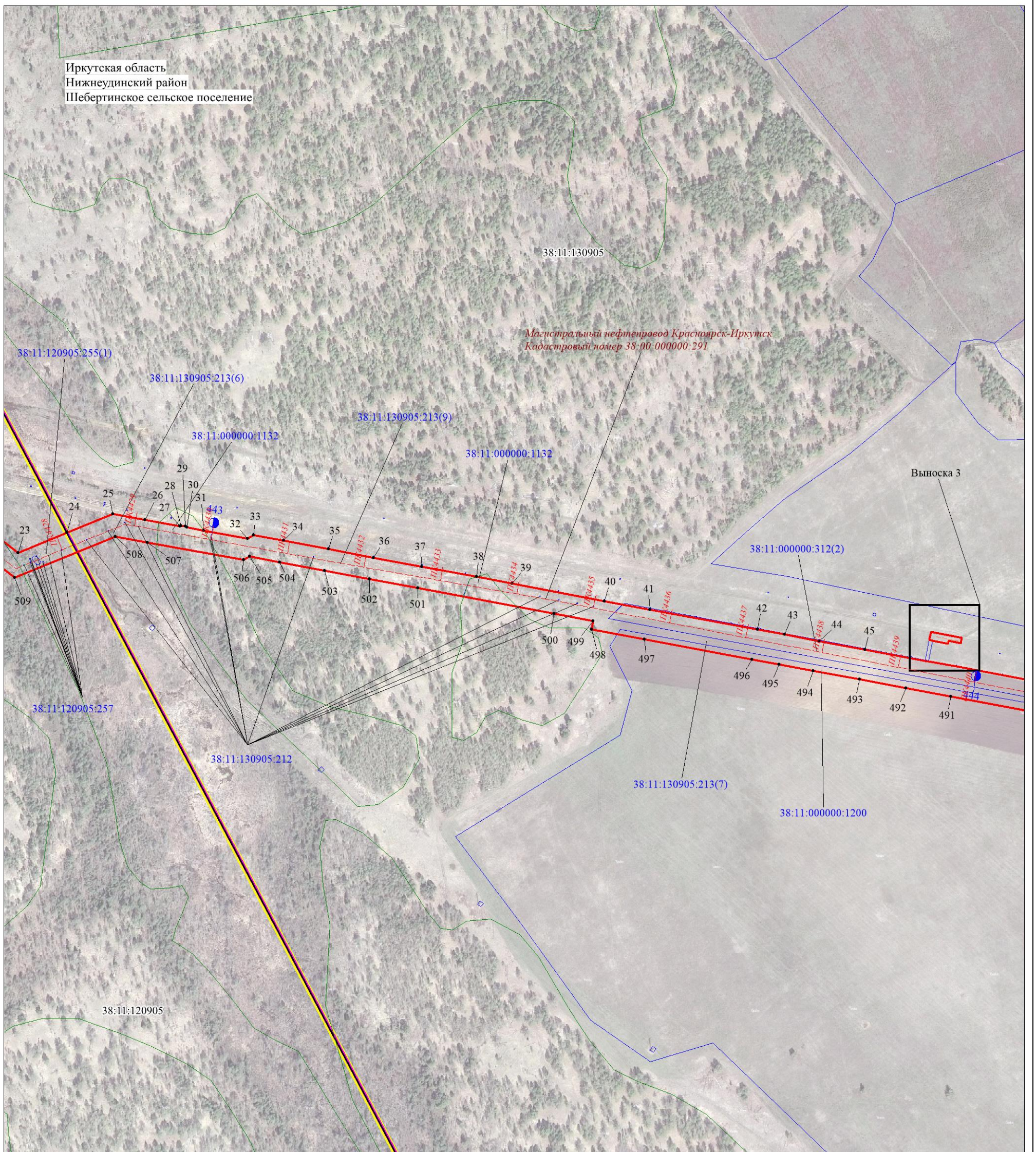


Схема расположения границ публичного сервитута



Иркутская область
Нижнеудинский район
Шебергинское сельское поселение

38:11:130905

Магистральный нефтепровод Красноярск-Иркутск
Кадастровый номер 38:00:000000.291

38:11:120905:255(1)

38:11:130905:213(6)

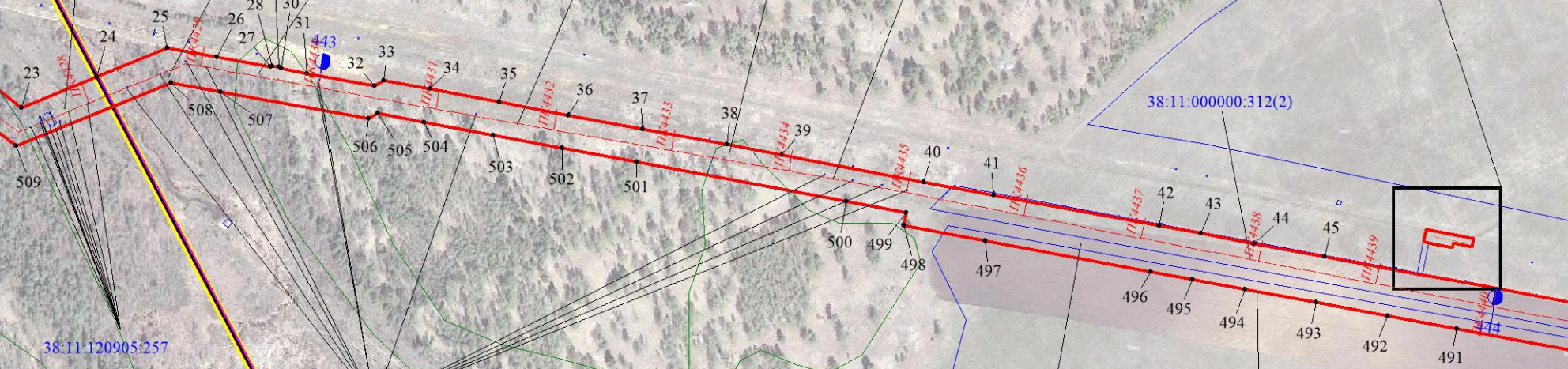
38:11:130905:213(9)

38:11:000000:1132

38:11:000000:1132

Выноска 3

38:11:000000:312(2)



38:11:120905:257

38:11:130905:212

38:11:130905:213(7)

38:11:000000:1200

38:11:120905

Масштаб 1:5000

МСК-38, зона 2

Используемые условные знаки и обозначения:

Условные обозначения представлены на листе 50

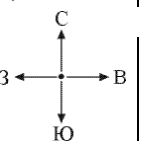
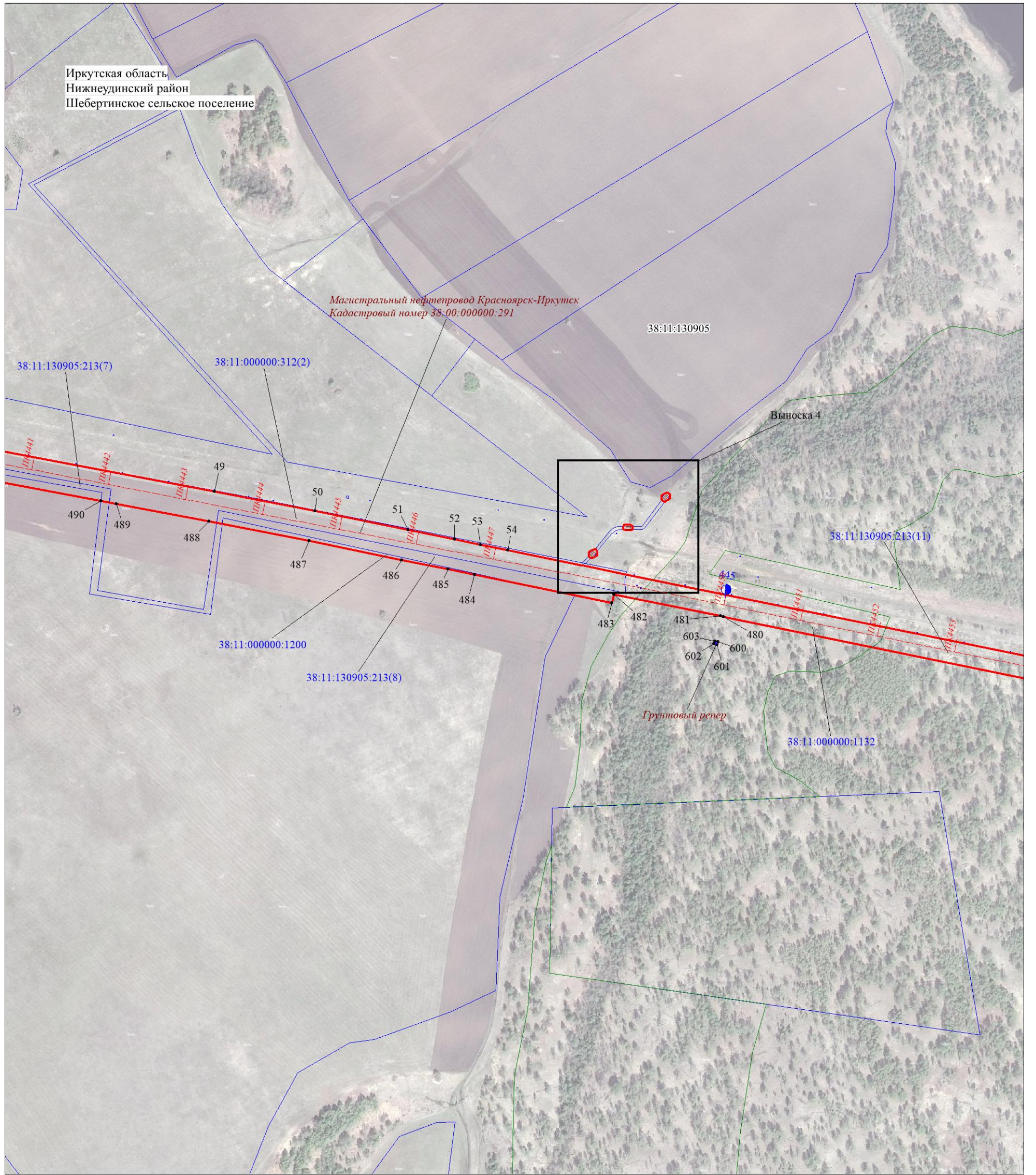


Схема расположения границ публичного сервитута



Масштаб 1:5000

МСК-38, зона 2

Используемые условные знаки и обозначения:

Условные обозначения представлены на листе 50

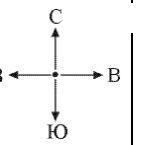
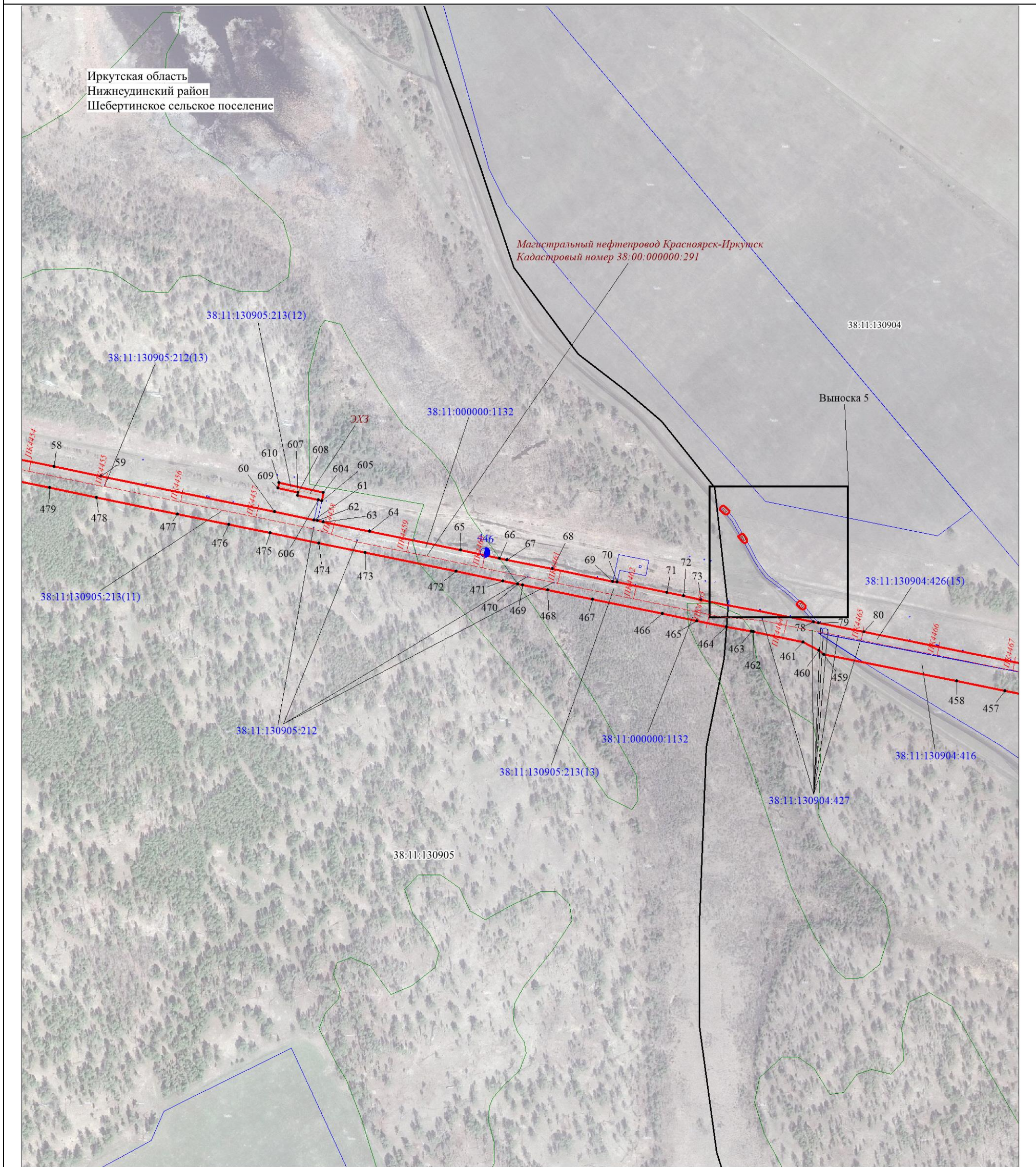


Схема расположения границ публичного сервитута



Иркутская область
Нижеудинский район
Шебертинское сельское поселение

Магистральный нефтепровод Красноярск-Иркутск
Кадастровый номер 38:00:000000:291

Выноска 5

Масштаб 1:5000

МСК-38, зона 2

Используемые условные знаки и обозначения:

Условные обозначения представлены на листе 50

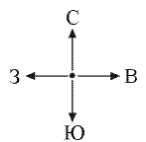
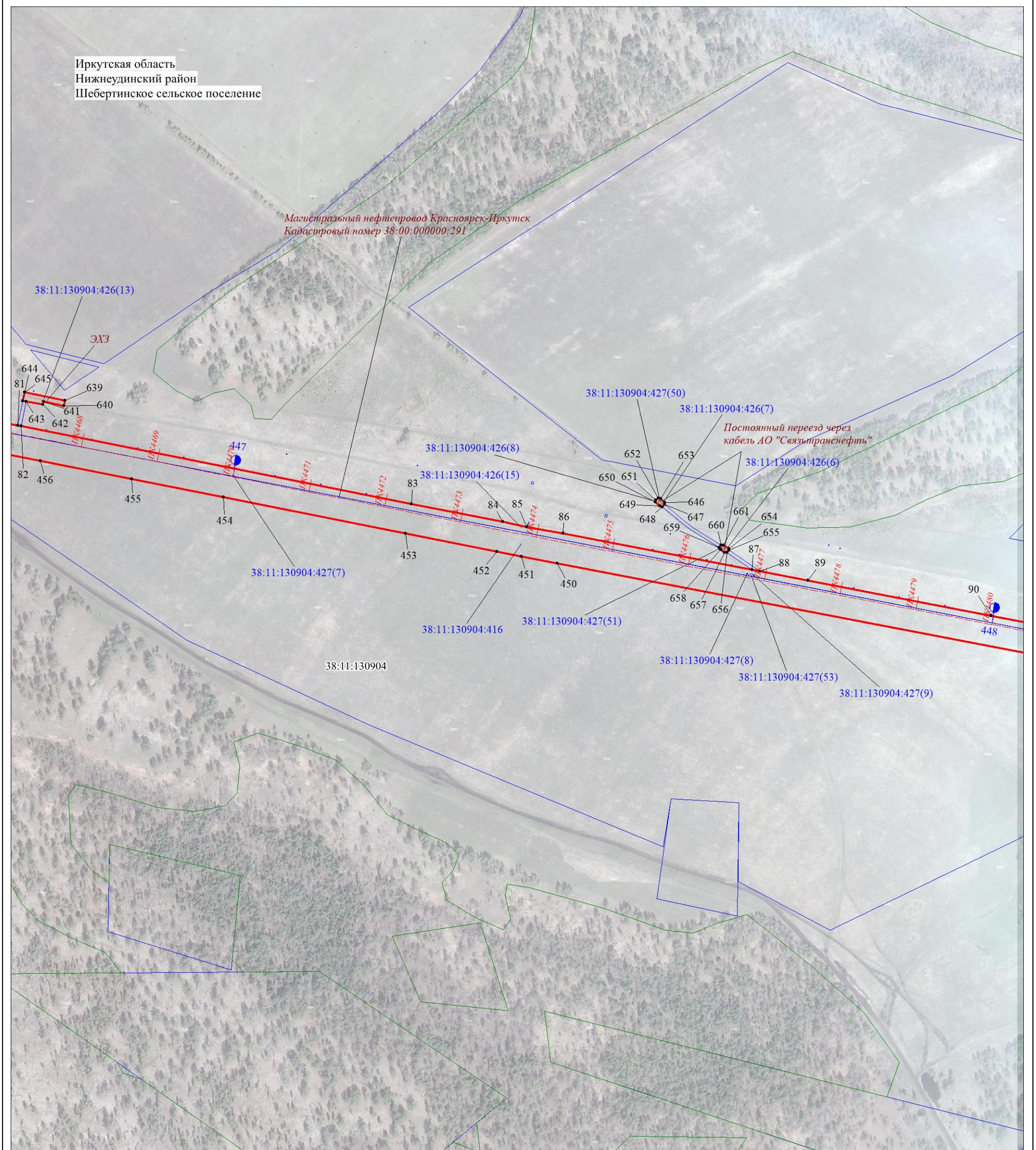


Схема расположения границ публичного сервитута



Масштаб 1:5000

МСК-38, зона 2

Используемые условные знаки и обозначения:

Условные обозначения представлены на листе 50

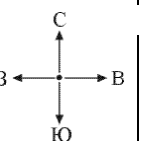
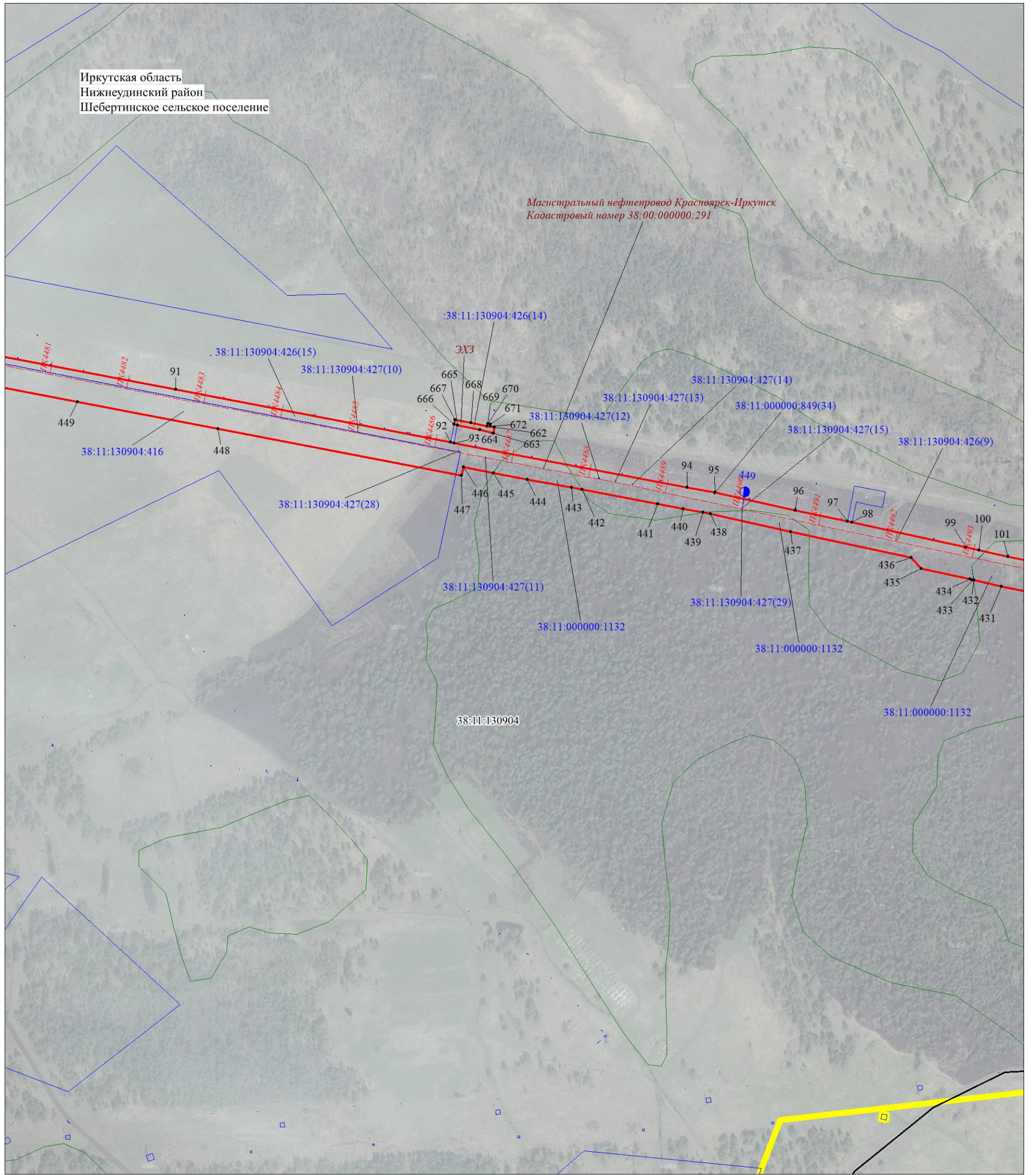


Схема расположения границ публичного сервитута



Масштаб 1:5000

МСК-38, зона 2

Используемые условные знаки и обозначения:

Условные обозначения представлены на листе 50

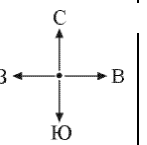
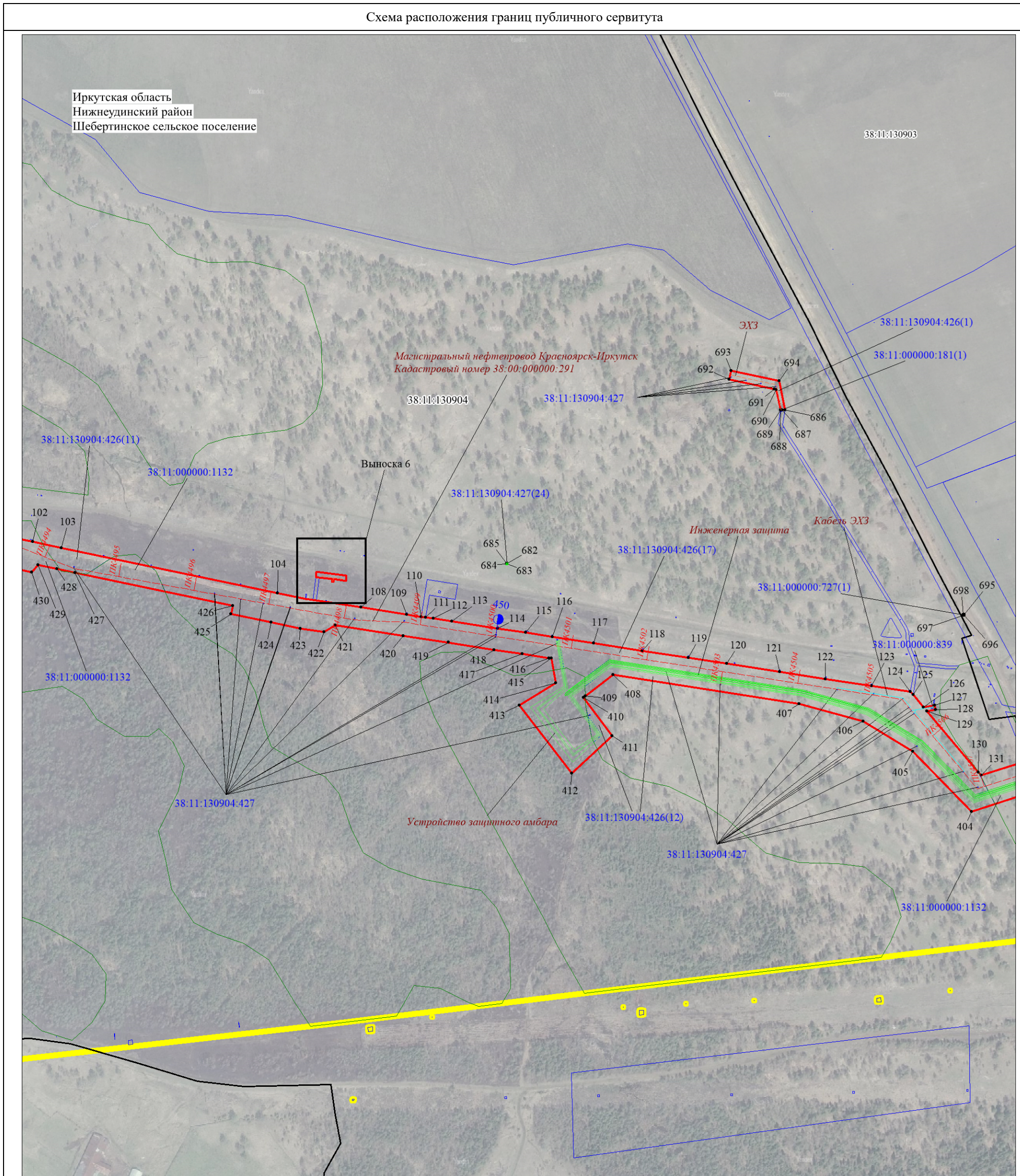


Схема расположения границ публичного сервитута



Иркутская область
Нижнеудинский район
Шебертинское сельское поселение

Магистральный нефтепровод Красноярск-Иркутск
Кадастровый номер 38:00:000000:291

Выноска 6

Инженерная защита

Устройство защитного амбара

Кабель ЭХЗ

Масштаб 1:5000

МСК-38, зона 2

Используемые условные знаки и обозначения:

Условные обозначения представлены на листе 50

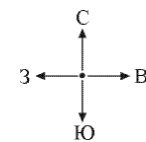
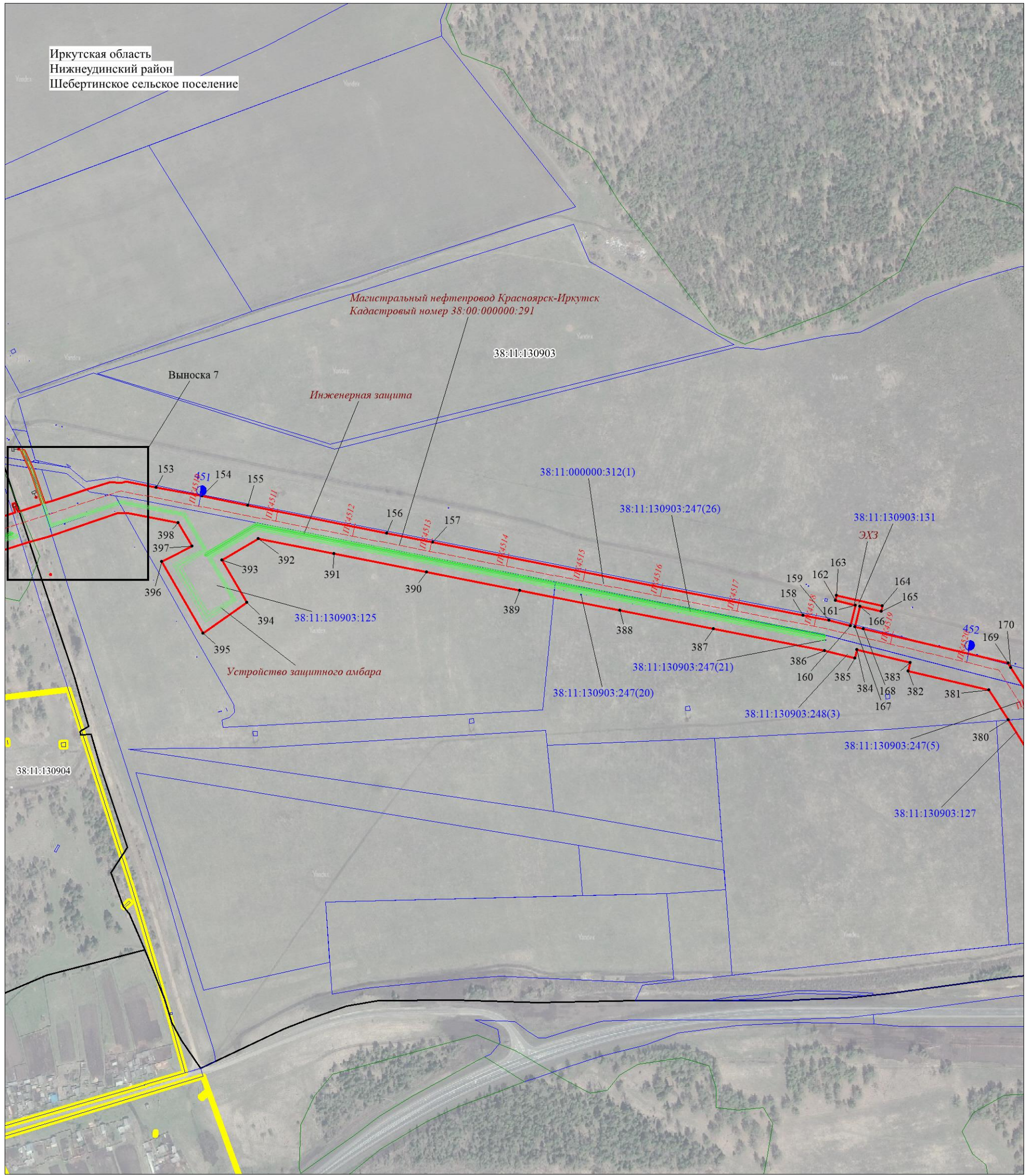


Схема расположения границ публичного сервитута



Иркутская область
Нижнеудинский район
Шебертинское сельское поселение

Магистральный нефтепровод Красноярск-Иркутск
Кадастровый номер 38:00:000000:291

Выноска 7

Инженерная защита

Устройство защитного албара

Масштаб 1:5000

МСК-38, зона 2

Используемые условные знаки и обозначения:

Условные обозначения представлены на листе 50

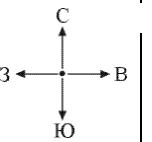
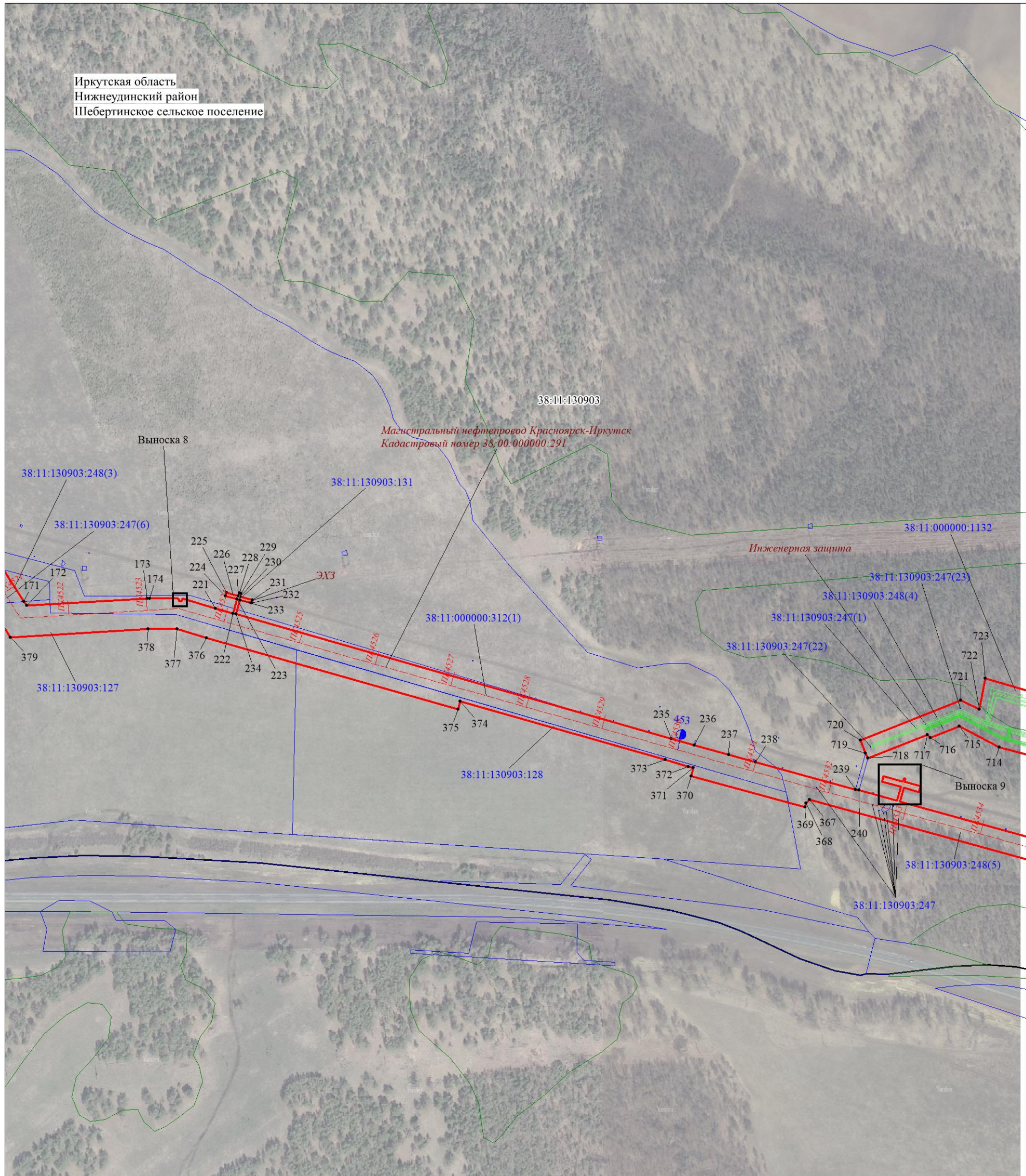


Схема расположения границ публичного сервитута



Масштаб 1:5000

МСК-38, зона 2

Используемые условные знаки и обозначения:

Условные обозначения представлены на листе 50

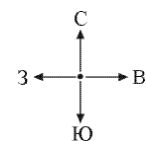
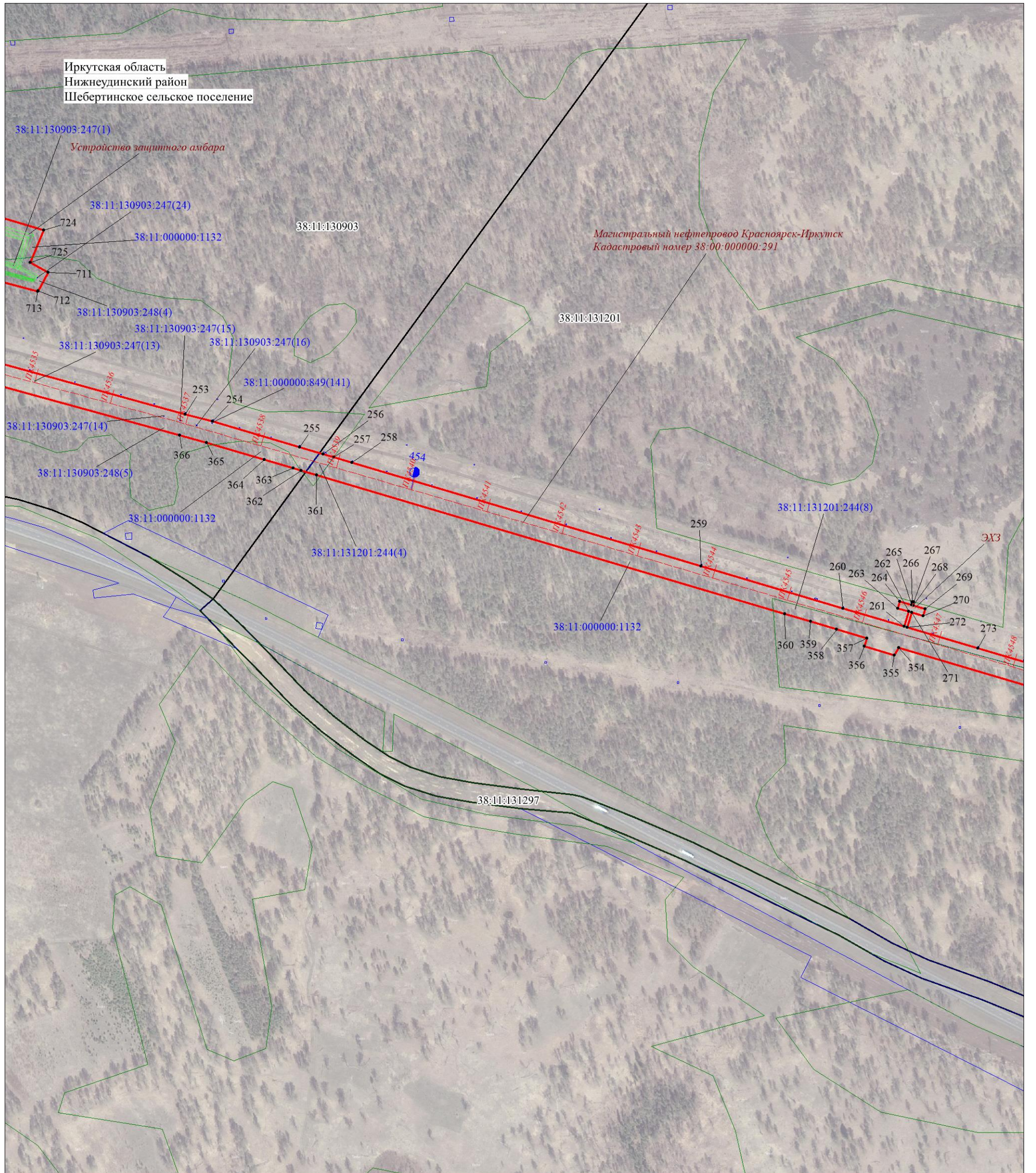


Схема расположения границ публичного сервитута



Масштаб 1:5000

МСК-38, зона 2

Используемые условные знаки и обозначения:

Условные обозначения представлены на листе 50

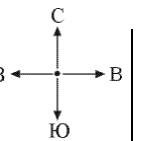
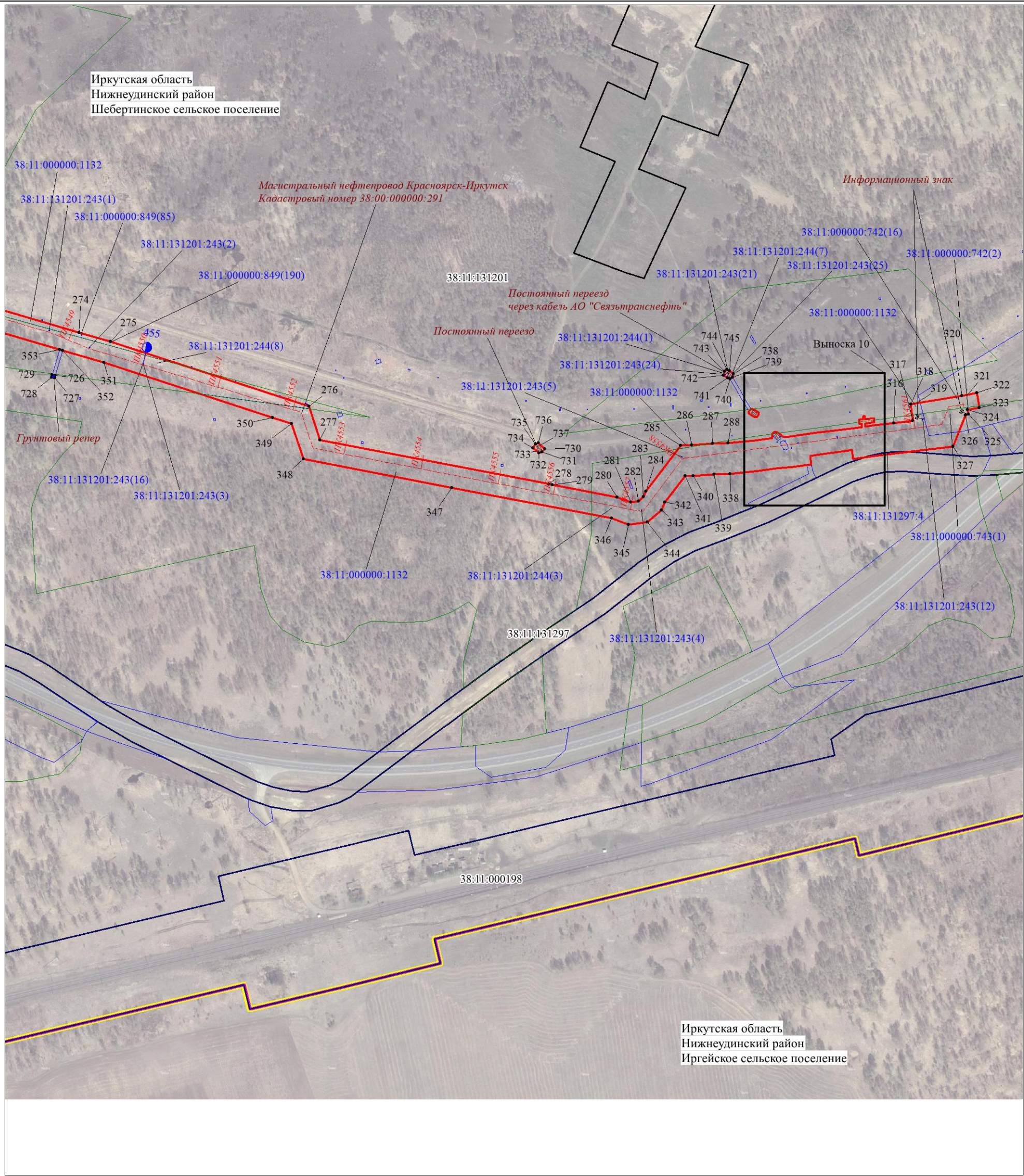


Схема расположения границ публичного сервитута



Масштаб 1:5000

МСК-38, зона 2

Используемые условные знаки и обозначения:

Условные обозначения представлены на листе 50

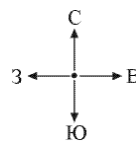
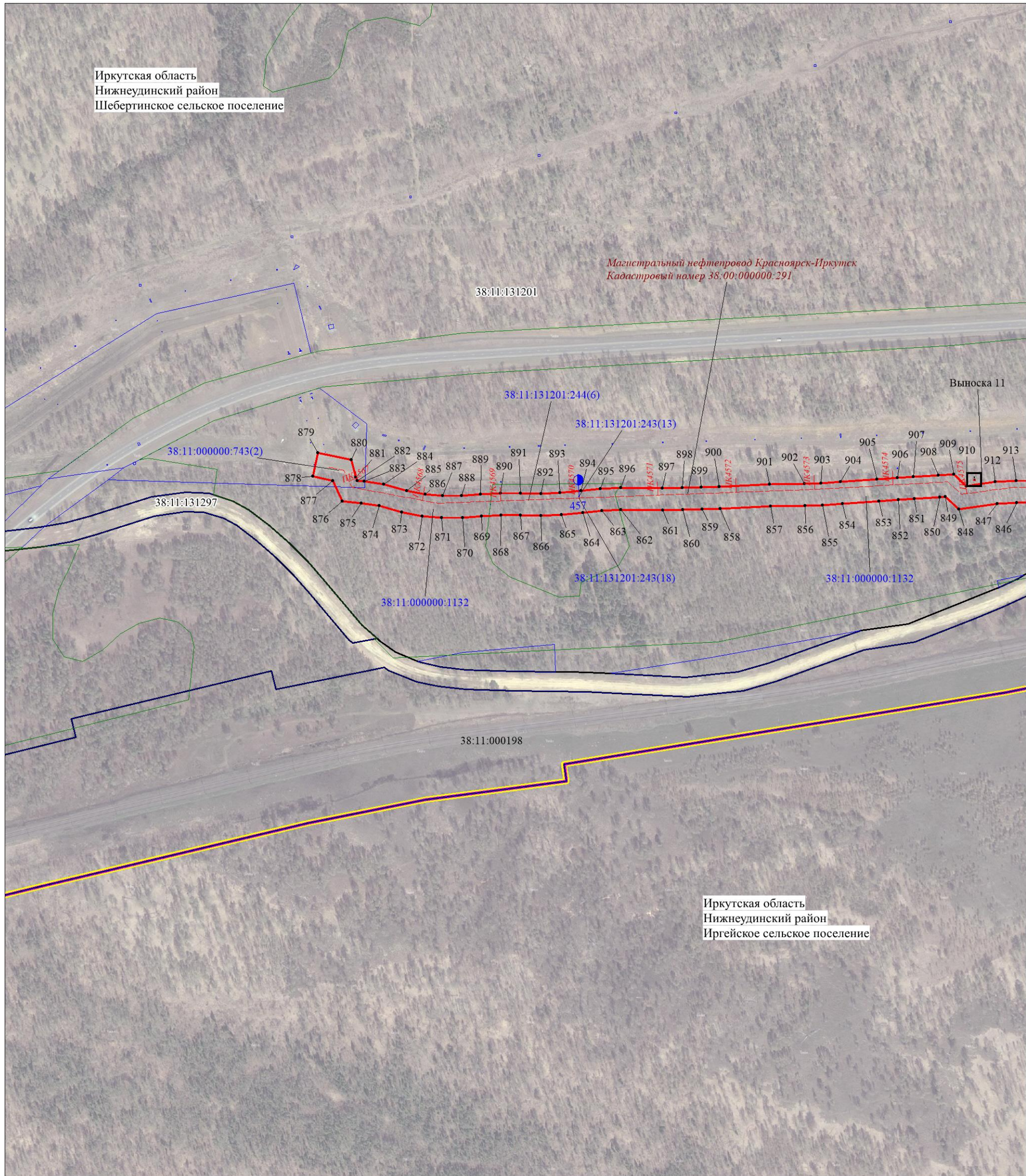


Схема расположения границ публичного сервитута



Масштаб 1:5000

МСК-38, зона 2

Используемые условные знаки и обозначения:

Условные обозначения представлены на листе 50

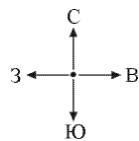
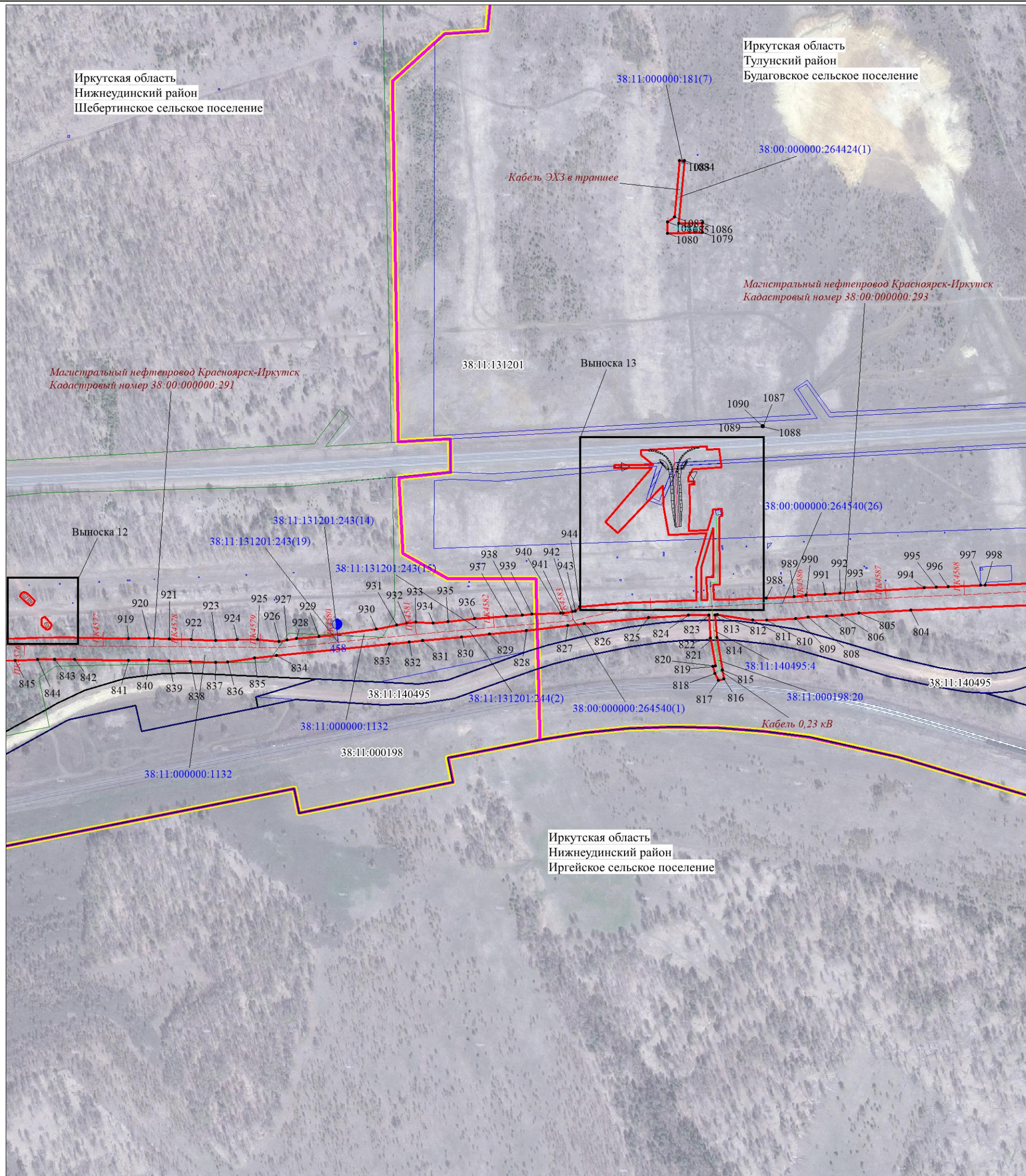


Схема расположения границ публичного сервитута



Масштаб 1:5000

МСК-38, зона 2

Используемые условные знаки и обозначения:

Условные обозначения представлены на листе 50

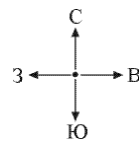
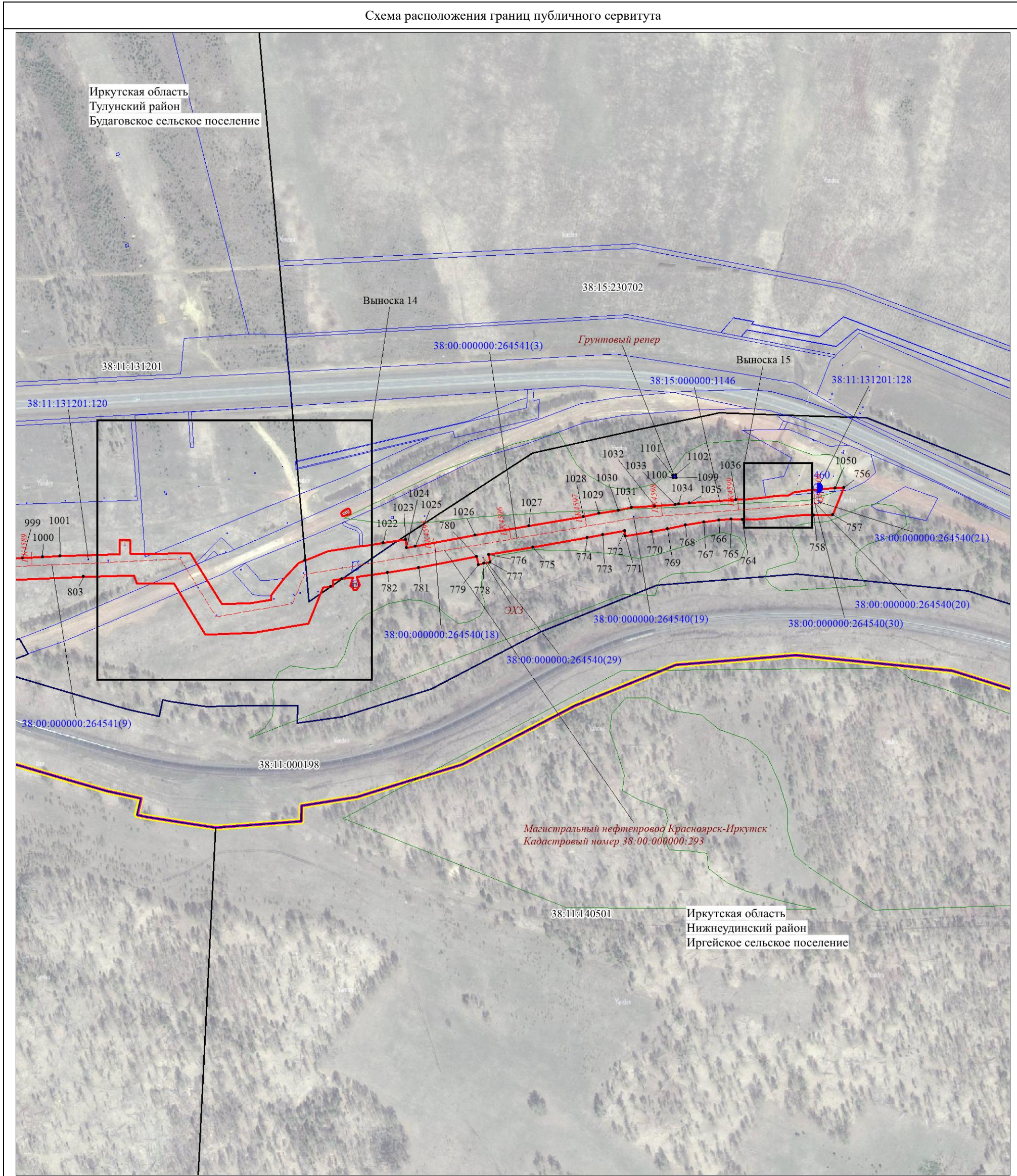


Схема расположения границ публичного сервитута



Масштаб 1:5000

МСК-38, зона 2

Используемые условные знаки и обозначения:

Условные обозначения представлены на листе 50

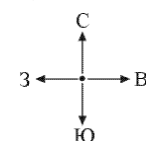
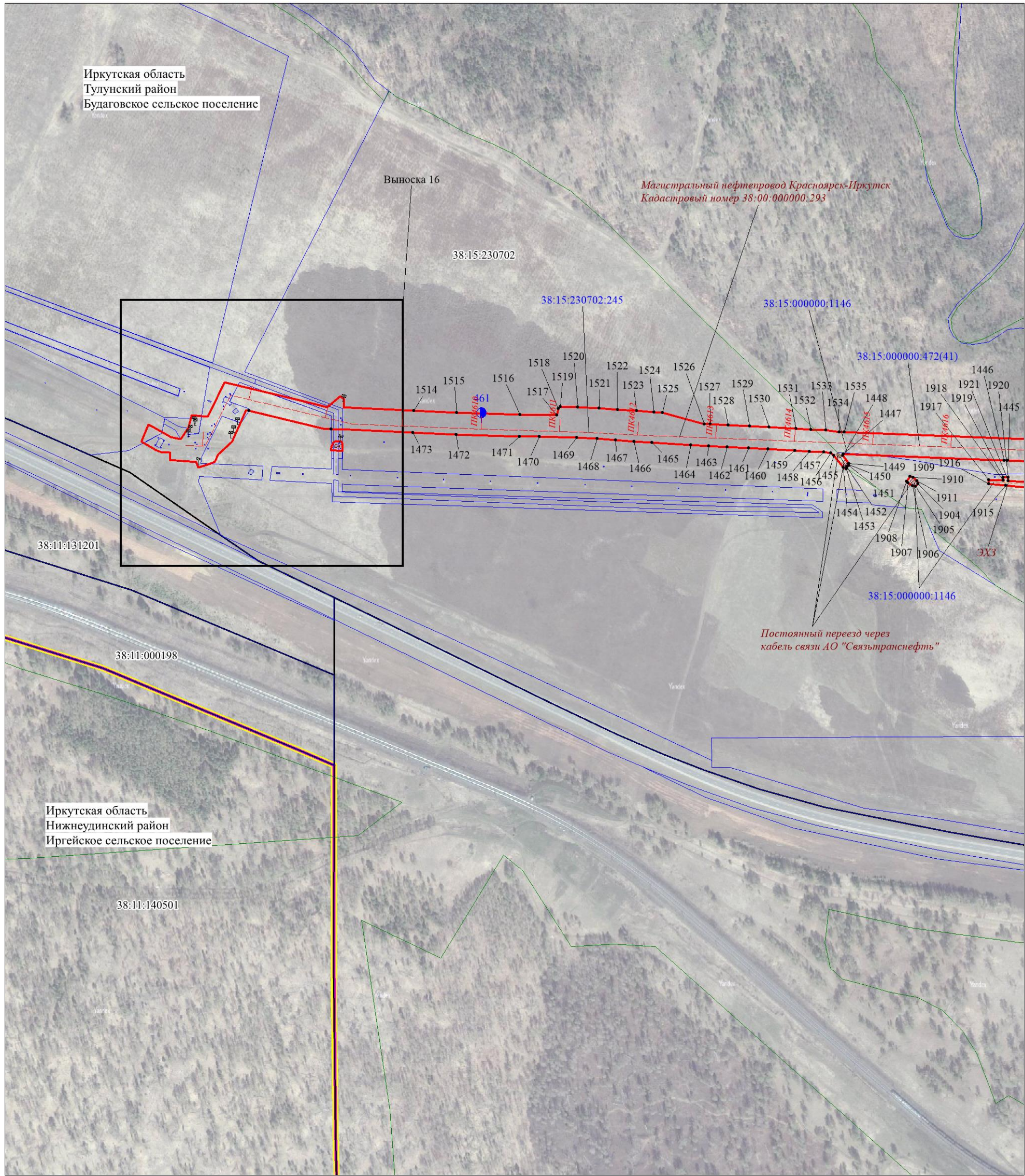


Схема расположения границ публичного сервитута



Масштаб 1:5000

МСК-38, зона 2

Используемые условные знаки и обозначения:

Условные обозначения представлены на листе 50

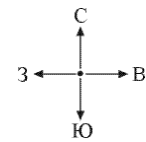
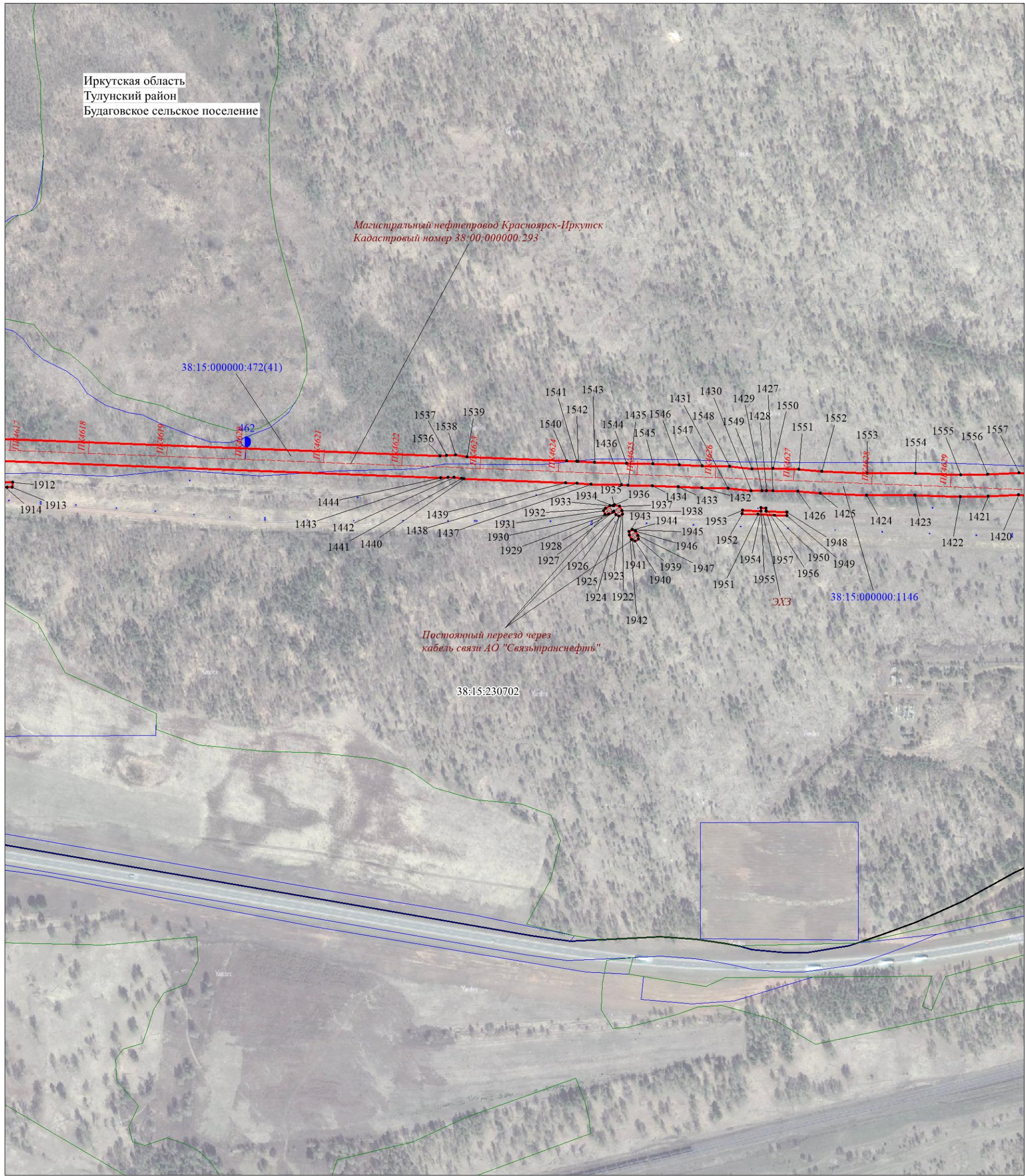


Схема расположения границ публичного сервитута



Иркутская область
Тулунский район
Будаговское сельское поселение

Магистральный нефтепровод Красноярск-Иркутск
Кадастровый номер 38:00:000000:293

38:15:000000:472(41)

Постоянный проезд через
кабель связи АО "Связьтранснефть"

38:15:230702

38:15:000000:1146

Масштаб 1:5000

МСК-38, зона 2

Используемые условные знаки и обозначения:

Условные обозначения представлены на листе 50

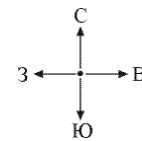
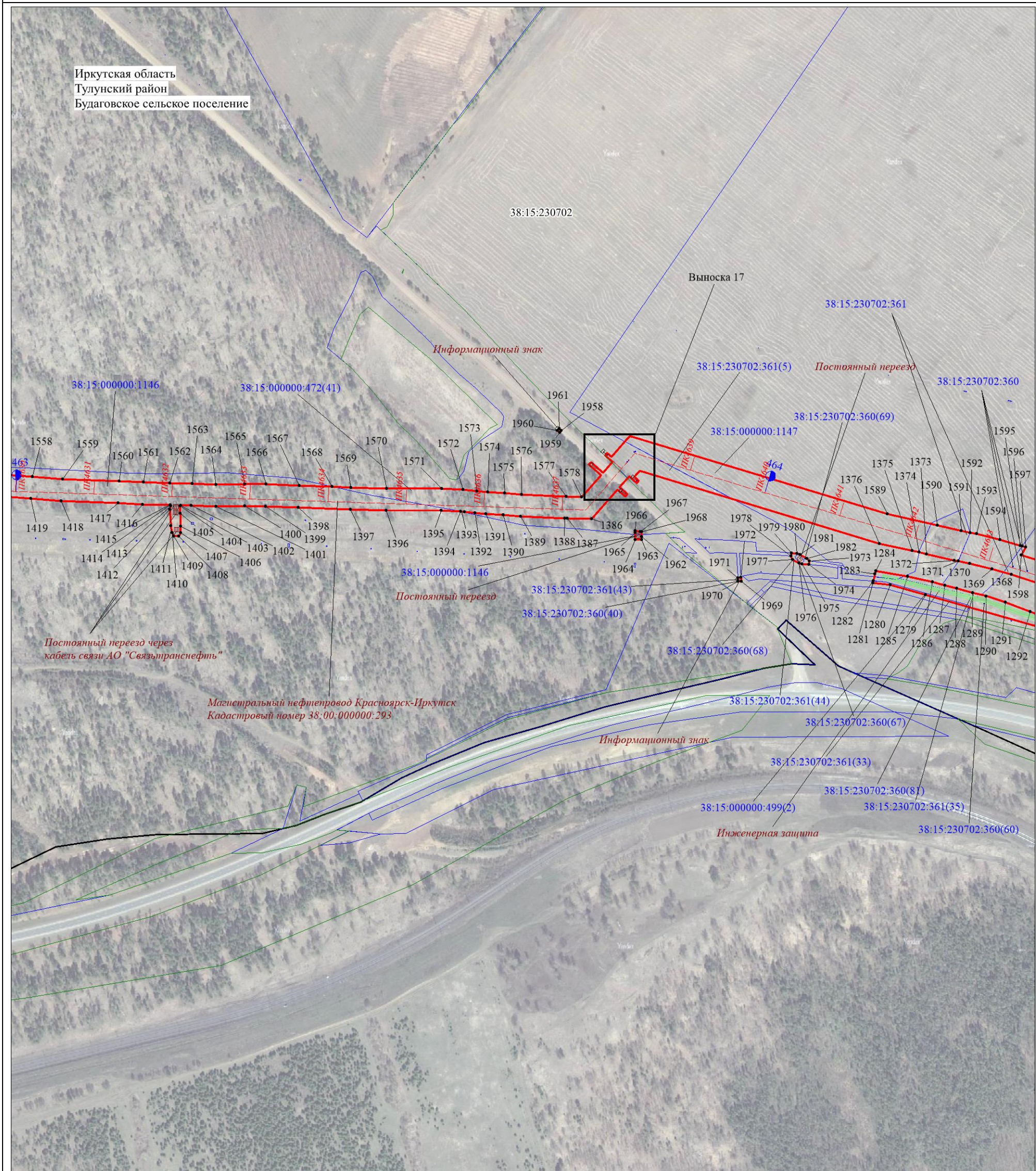


Схема расположения границ публичного сервитута



Иркутская область
Тулунский район
Будаговское сельское поселение

Масштаб 1:5000

МСК-38, зона 2

Используемые условные знаки и обозначения:

Условные обозначения представлены на листе 50

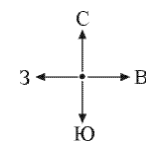
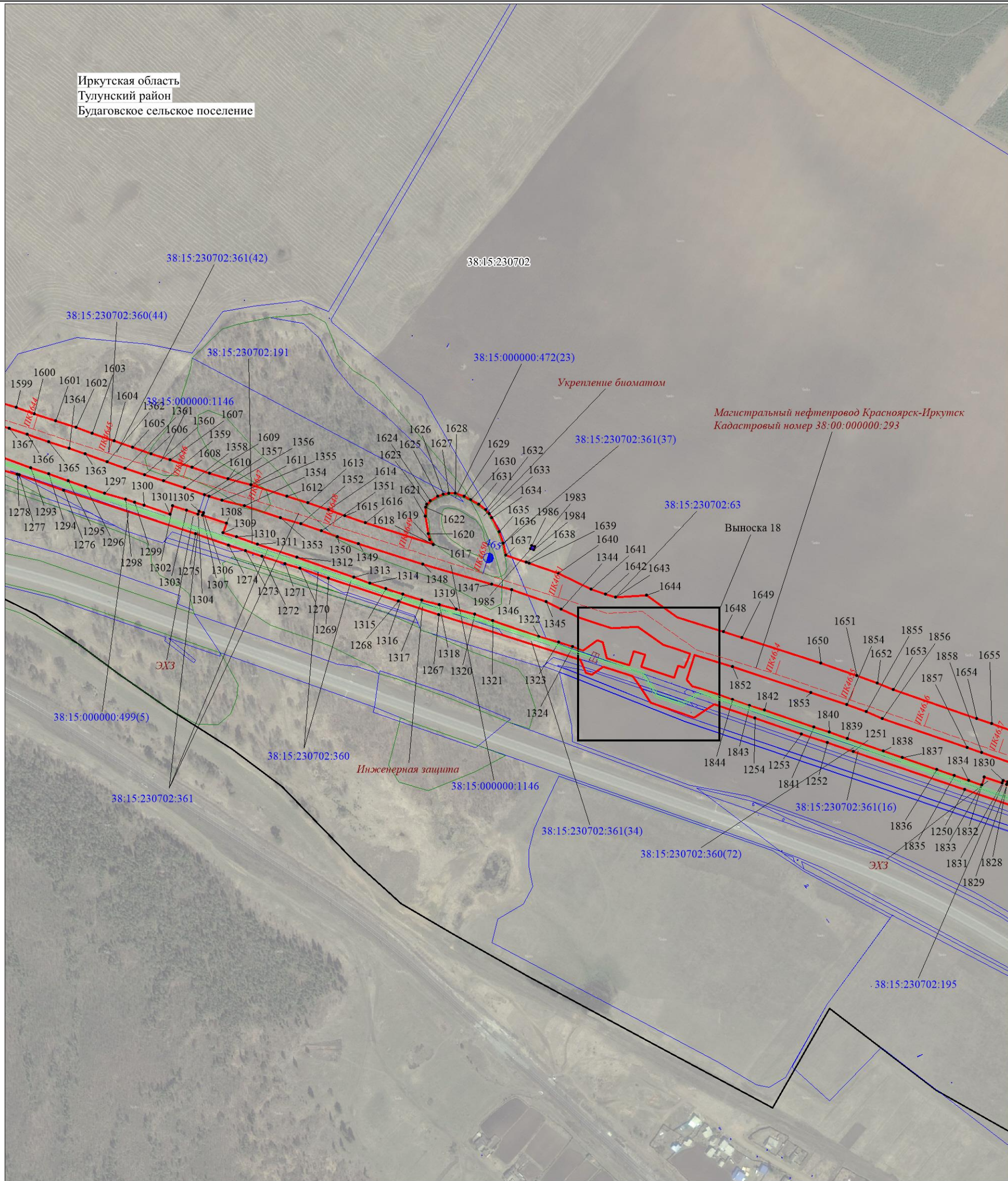


Схема расположения границ публичного сервитута

Иркутская область
Тулунский район
Будаговское сельское поселение



Масштаб 1:5000

МСК-38, зона 2

Используемые условные знаки и обозначения:

Условные обозначения представлены на листе 50

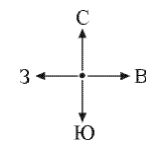
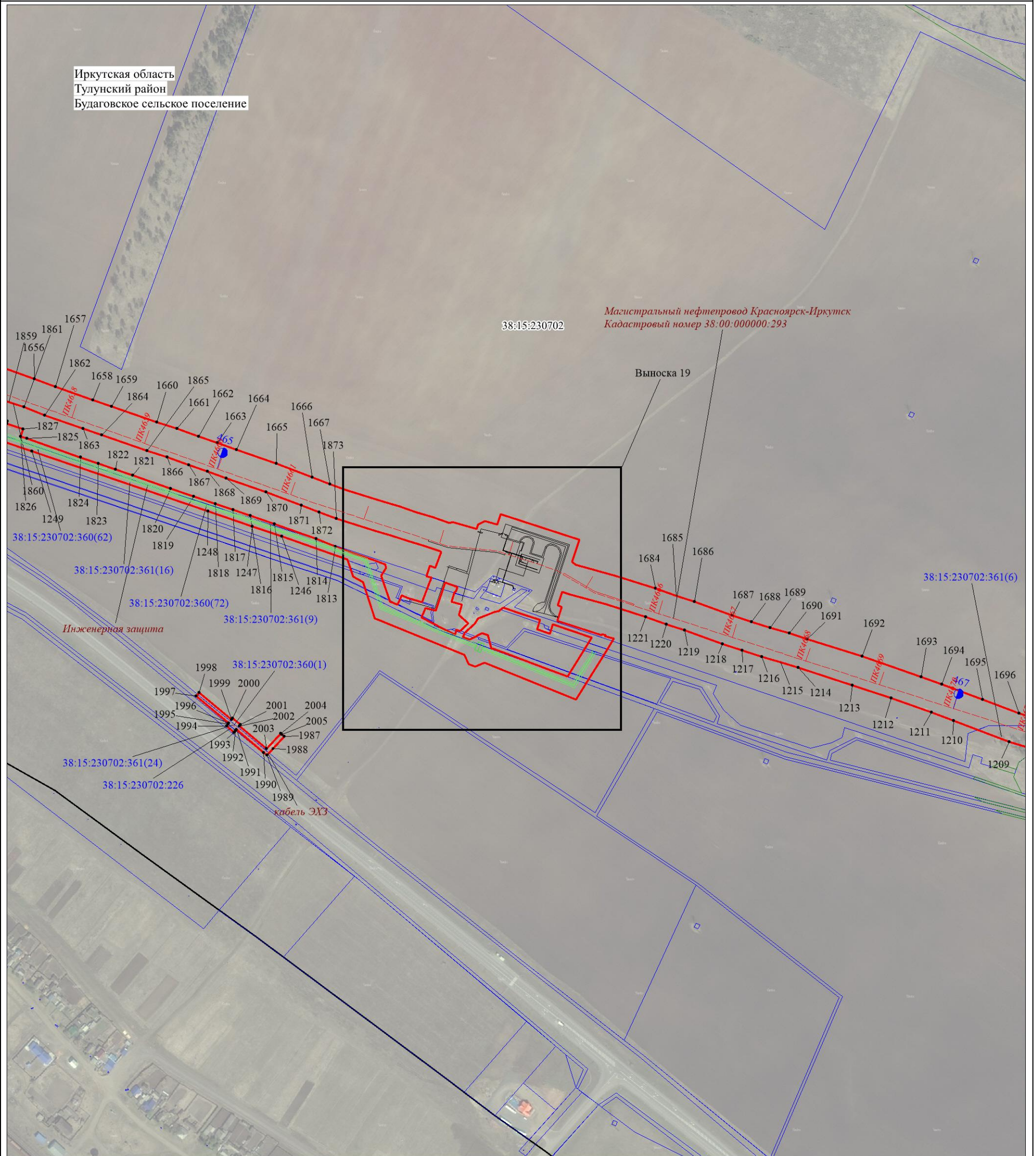


Схема расположения границ публичного сервитута



Масштаб 1:5000

МСК-38, зона 2

Используемые условные знаки и обозначения:

Условные обозначения представлены на листе 50

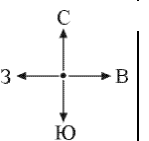
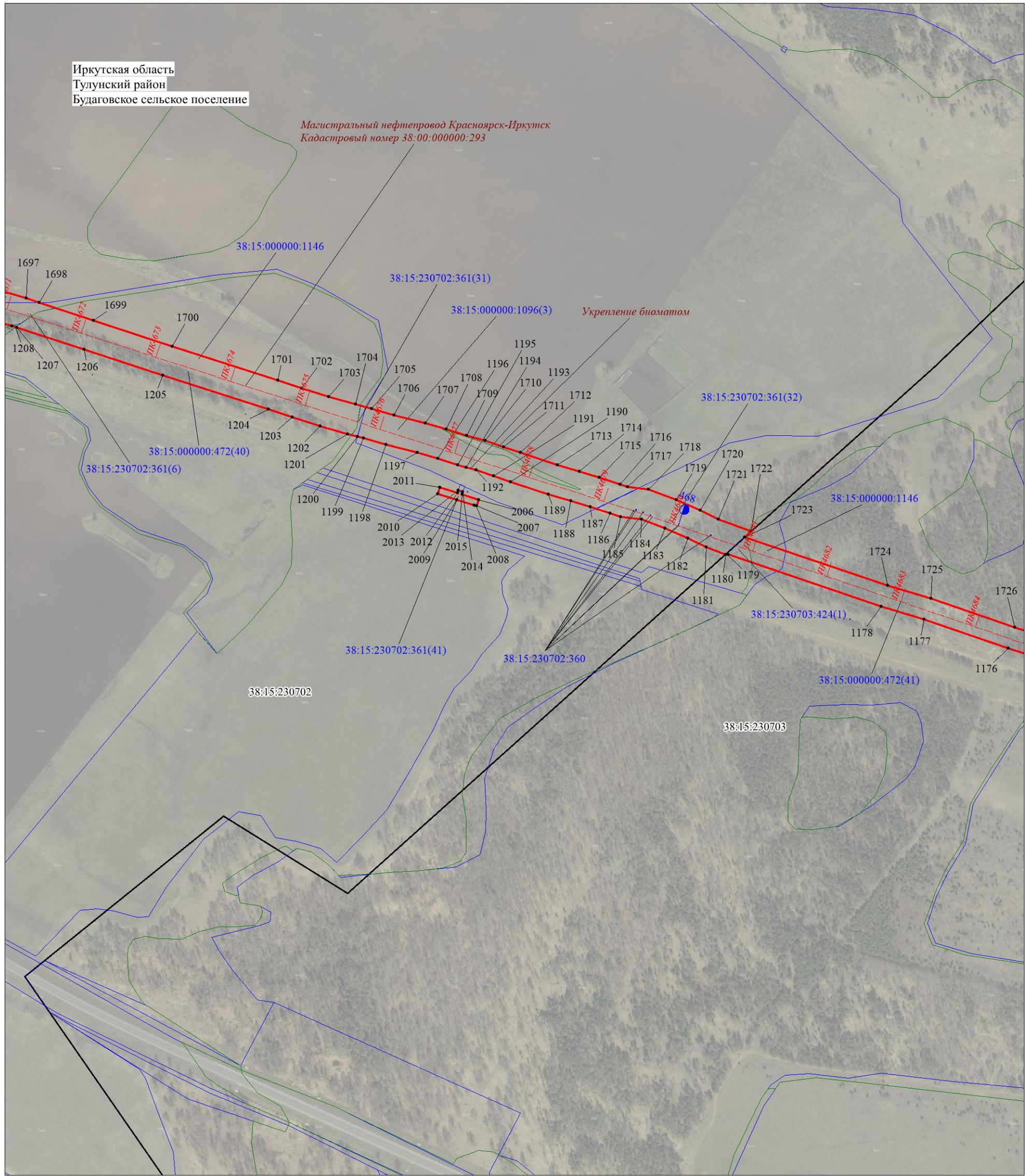


Схема расположения границ публичного сервитута



Иркутская область
Тулунский район
Будаговское сельское поселение

Магистральный нефтепровод Красноярск-Иркутск
Кадастровый номер 38:00:000000:293

Укрепление биоматом

Масштаб 1:5000

МСК-38, зона 2

Используемые условные знаки и обозначения:

Условные обозначения представлены на листе 50

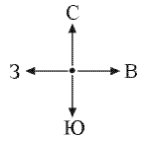
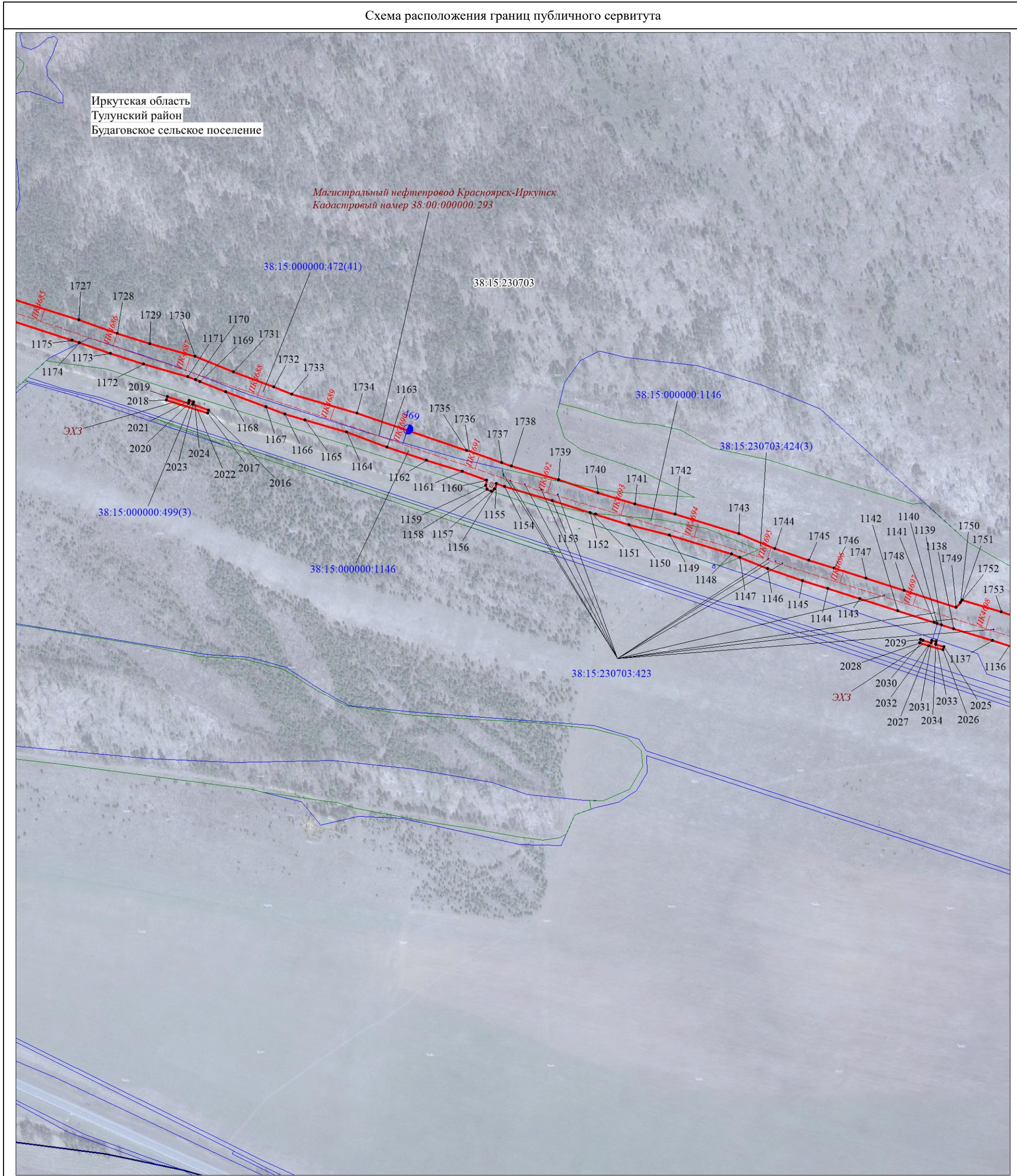


Схема расположения границ публичного сервитута



Иркутская область
Тулунский район
Будаговское сельское поселение

Магистральный нефтепровод Красноярск-Иркутск
Кадастровый номер 38:00:000000:293

Масштаб 1:5000

МСК-38, зона 2

Используемые условные знаки и обозначения:

Условные обозначения представлены на листе 50

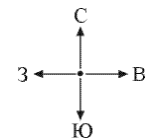
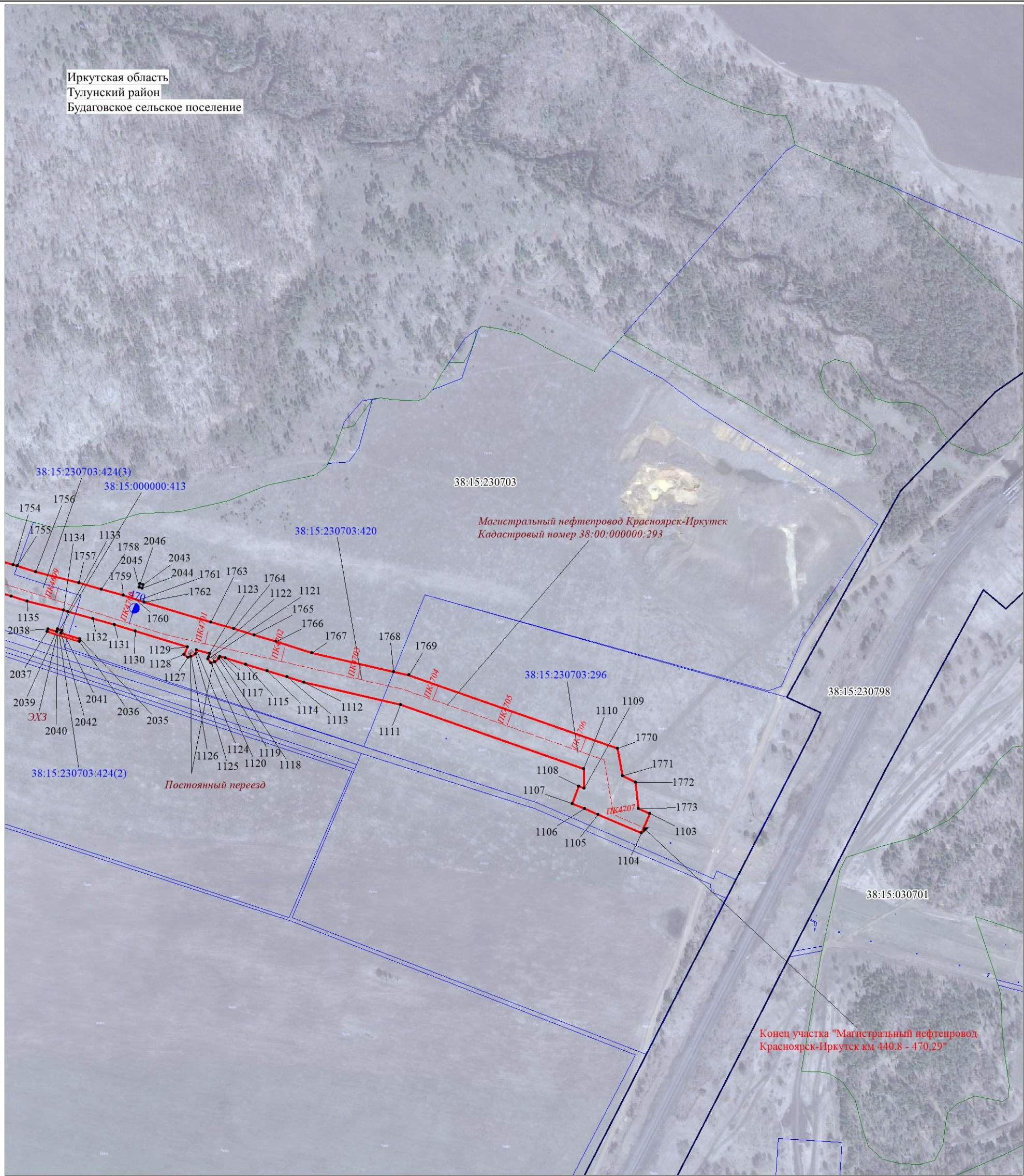


Схема расположения границ публичного сервитута



Иркутская область
Тулунский район
Будаговское сельское поселение

Масштаб 1:5000

МСК-38, зона 2

Используемые условные знаки и обозначения:

Условные обозначения представлены на листе 50

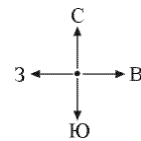
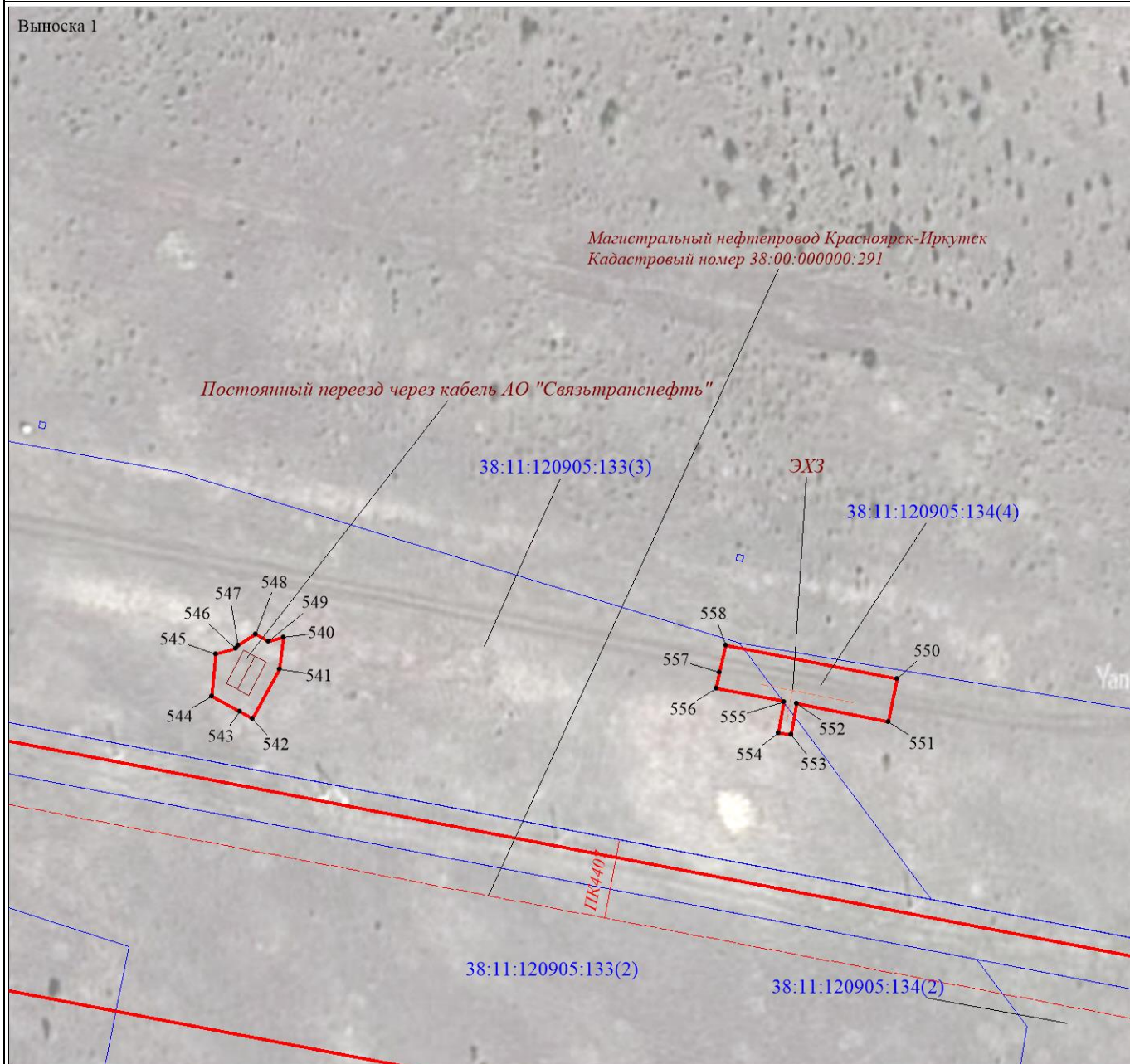


Схема расположения границ публичного сервитута

Выноска 1



Масштаб 1:1000

МСК-38, зона 2

Используемые условные знаки и обозначения:

Условные обозначения представлены на листе 50

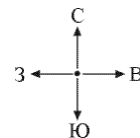


Схема расположения границ публичного сервитута

Выноска 2



Масштаб 1:500

МСК-38, зона 2

Используемые условные знаки и обозначения:

Условные обозначения представлены на листе 50

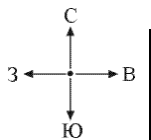
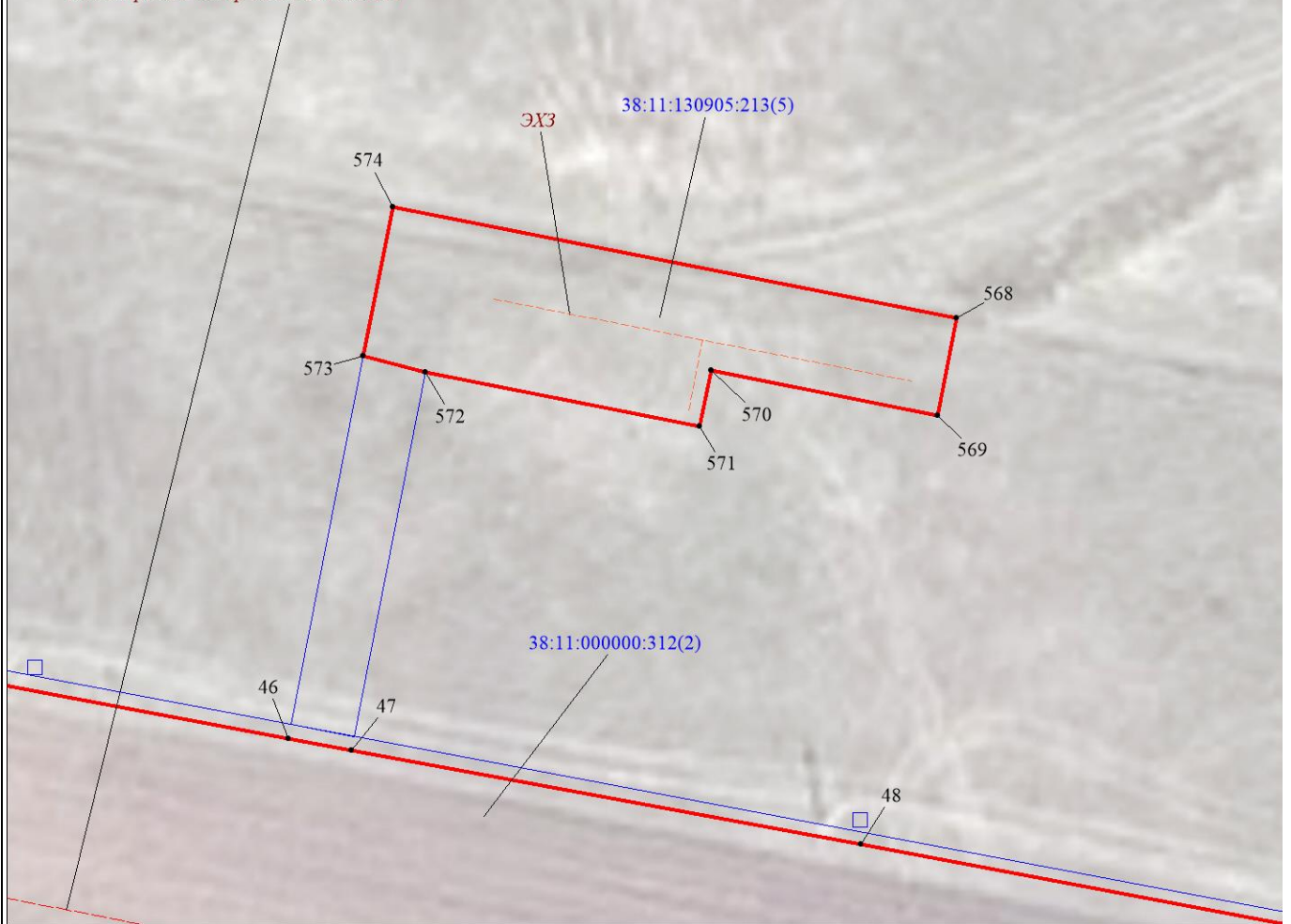


Схема расположения границ публичного сервитута

Выноска 3

Магистральный нефтепровод Красноярск-Иркутск
Кадастровый номер 38:00:000000:291



Масштаб 1:500

МСК-38, зона 2

Используемые условные знаки и обозначения:

Условные обозначения представлены на листе 50

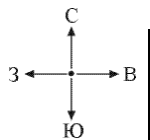
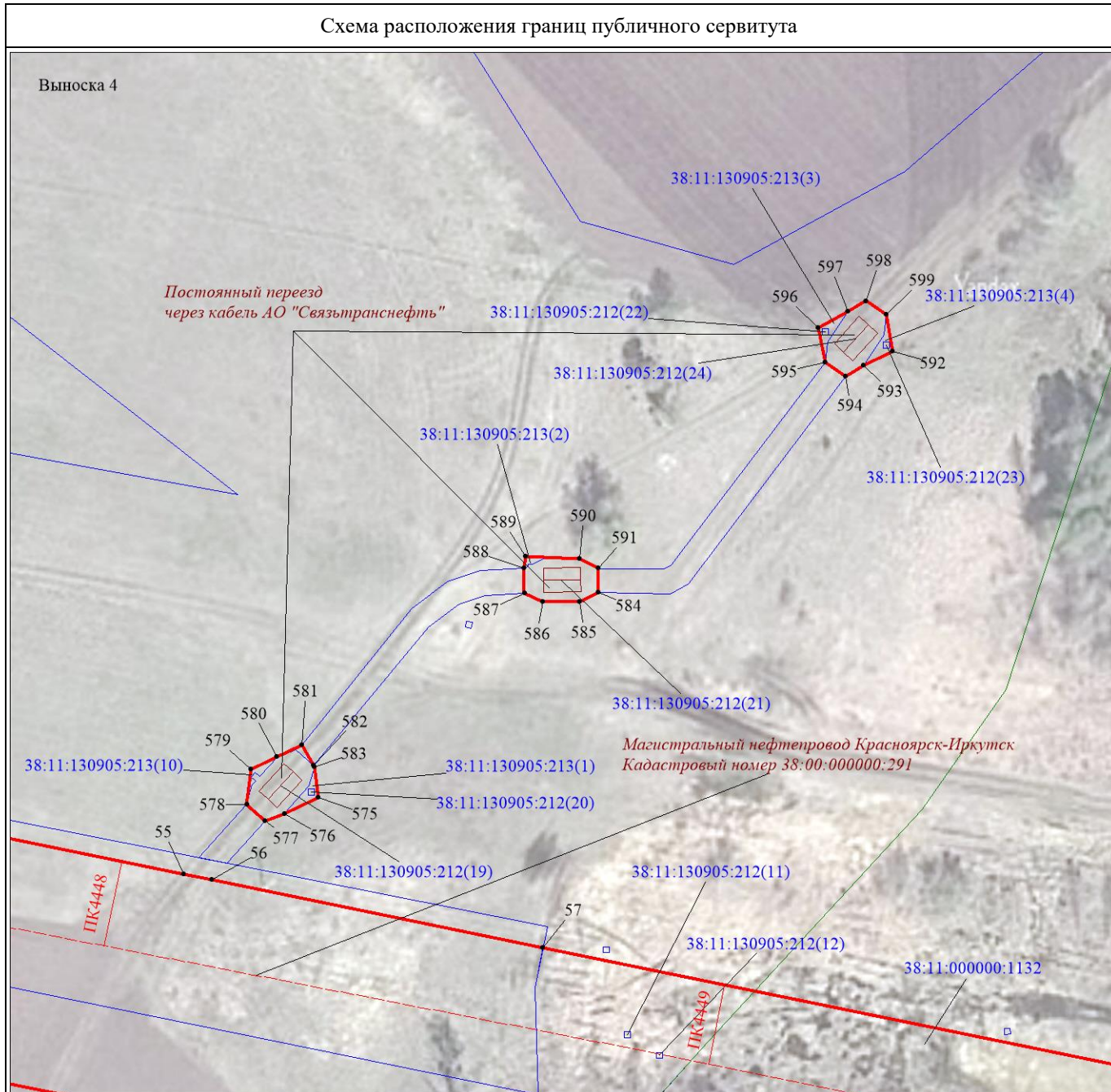


Схема расположения границ публичного сервитута



Масштаб 1:500

МСК-38, зона 2

Используемые условные знаки и обозначения:

Условные обозначения представлены на листе 50

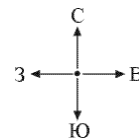
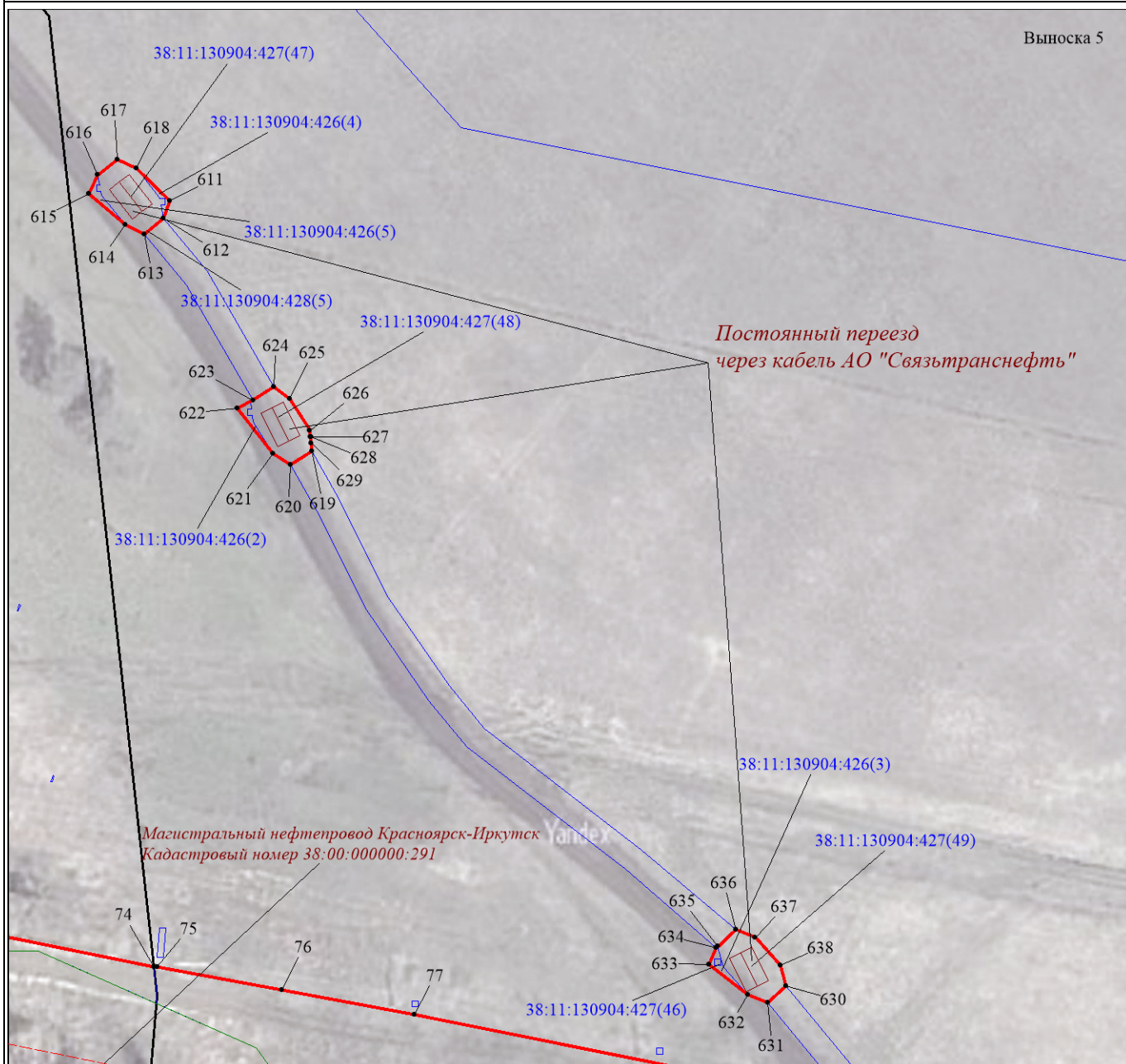


Схема расположения границ публичного сервитута

Выноска 5



Масштаб 1:1000

МСК-38, зона 2

Используемые условные знаки и обозначения:

Условные обозначения представлены на листе 50

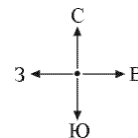


Схема расположения границ публичного сервитута

Выноска 6



Масштаб 1:500

МСК-38, зона 2

Используемые условные знаки и обозначения:

Условные обозначения представлены на листе 50

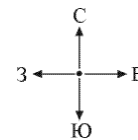
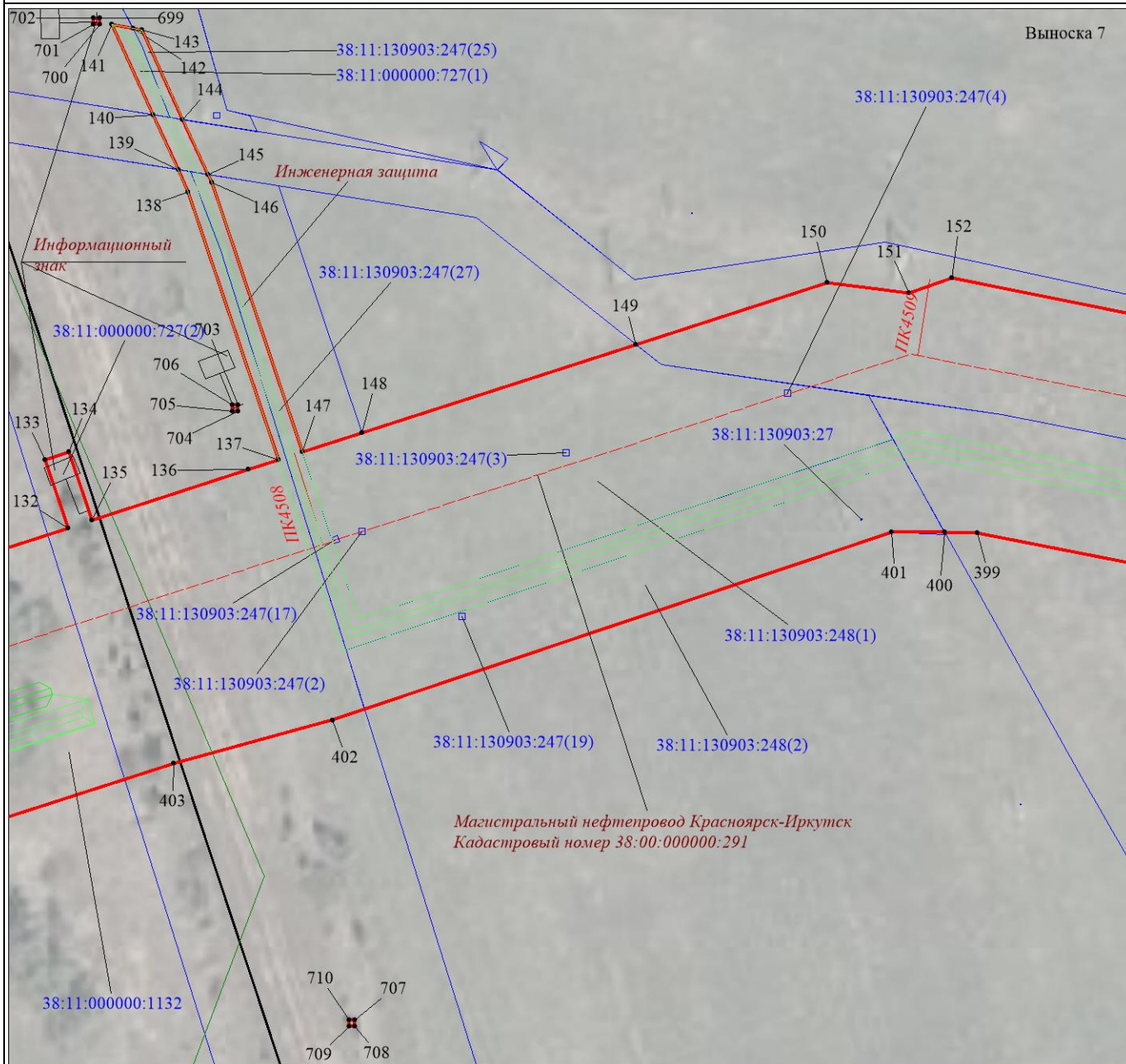


Схема расположения границ публичного сервитута

Выноска 7



Масштаб 1:1000

МСК-38, зона 2

Используемые условные знаки и обозначения:

Условные обозначения представлены на листе 50

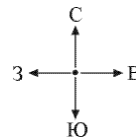
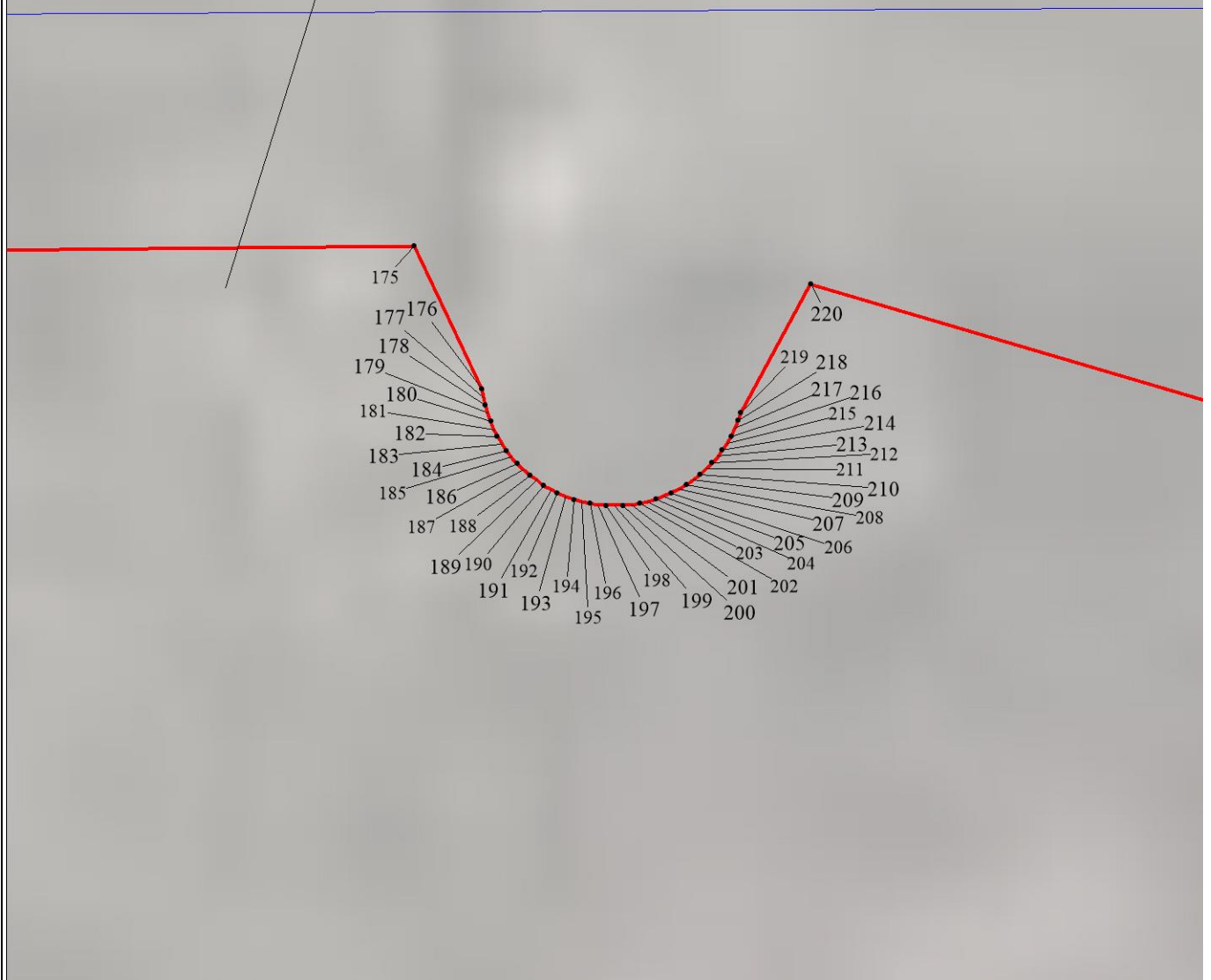


Схема расположения границ публичного сервитута

Выноска 8

38:11:000000:312(1)



Масштаб 1:100

МСК-38, зона 2

Используемые условные знаки и обозначения:

Условные обозначения представлены на листе 50

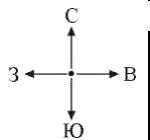


Схема расположения границ публичного сервитута

Выноска 9



Масштаб 1:300

МСК-38, зона 2

Используемые условные знаки и обозначения:

Условные обозначения представлены на листе 50

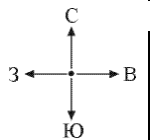
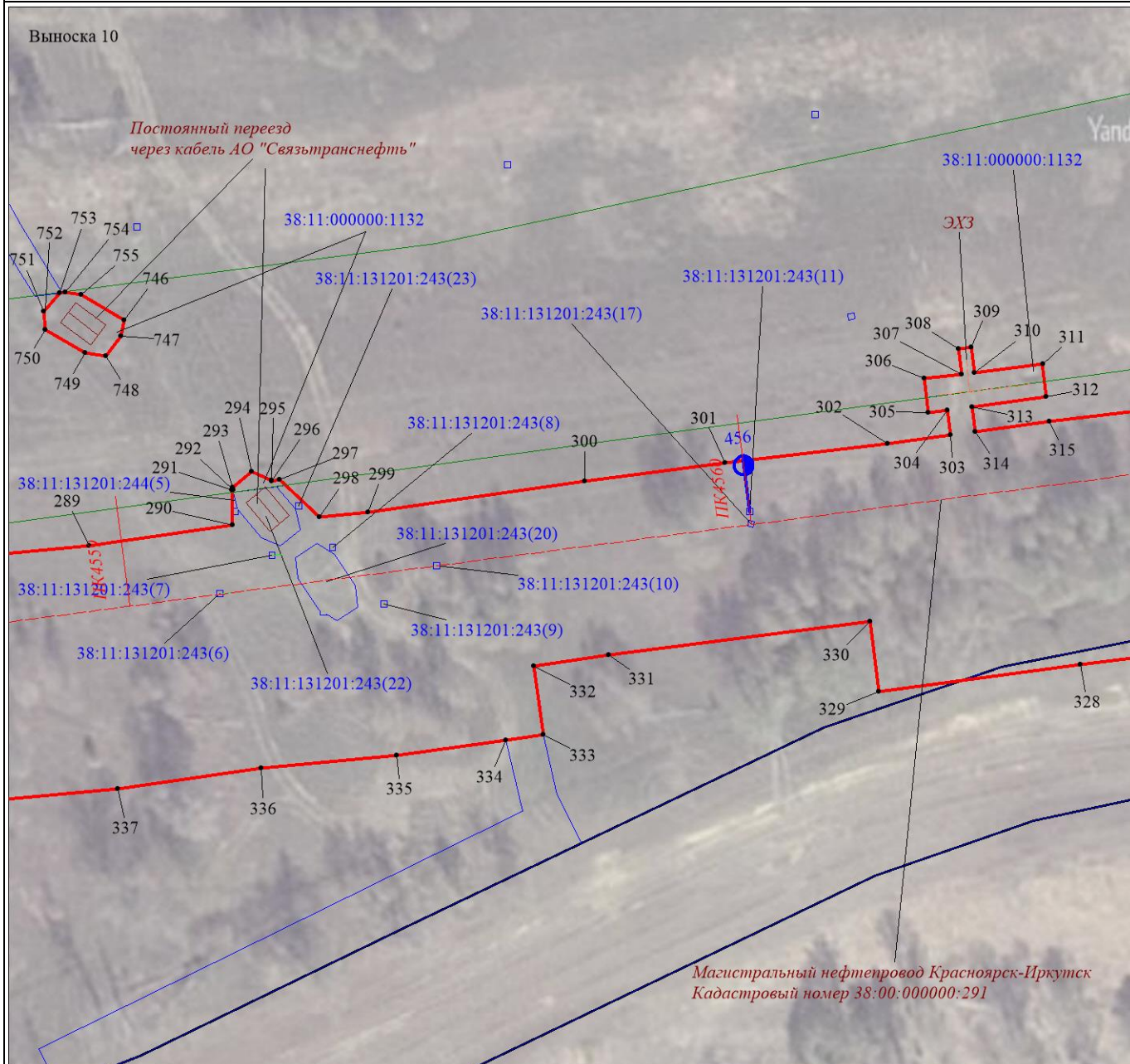


Схема расположения границ публичного сервитута



Масштаб 1:1000

МСК-38, зона 2

Используемые условные знаки и обозначения:

Условные обозначения представлены на листе 50

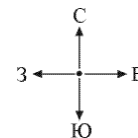
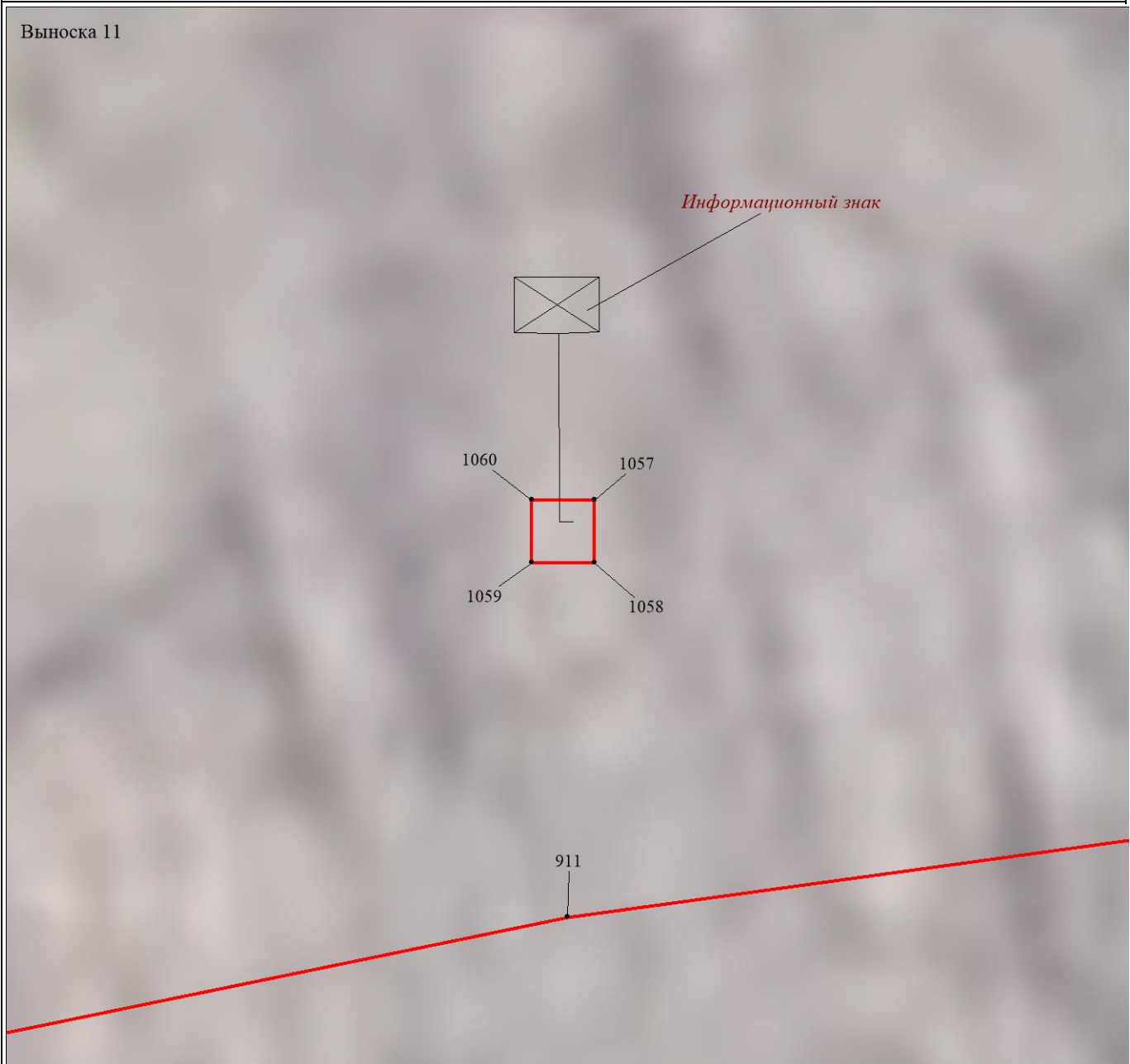


Схема расположения границ публичного сервитута

Выноска 11



Масштаб 1:100

МСК-38, зона 2

Используемые условные знаки и обозначения:
Условные обозначения представлены на листе 50

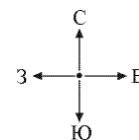
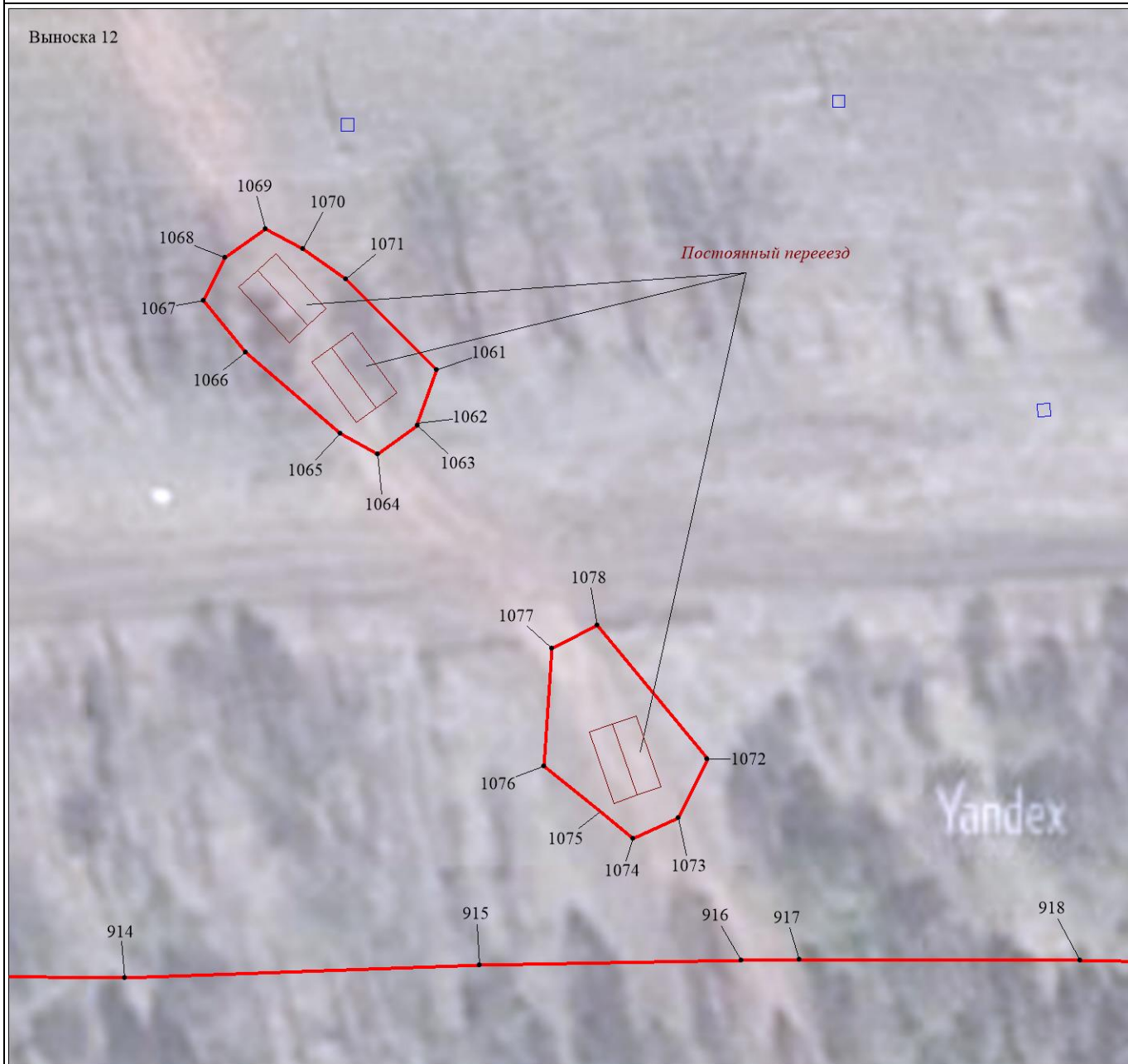


Схема расположения границ публичного сервитута



Масштаб 1:500

МСК-38, зона 2

Используемые условные знаки и обозначения:

Условные обозначения представлены на листе 50

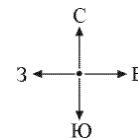
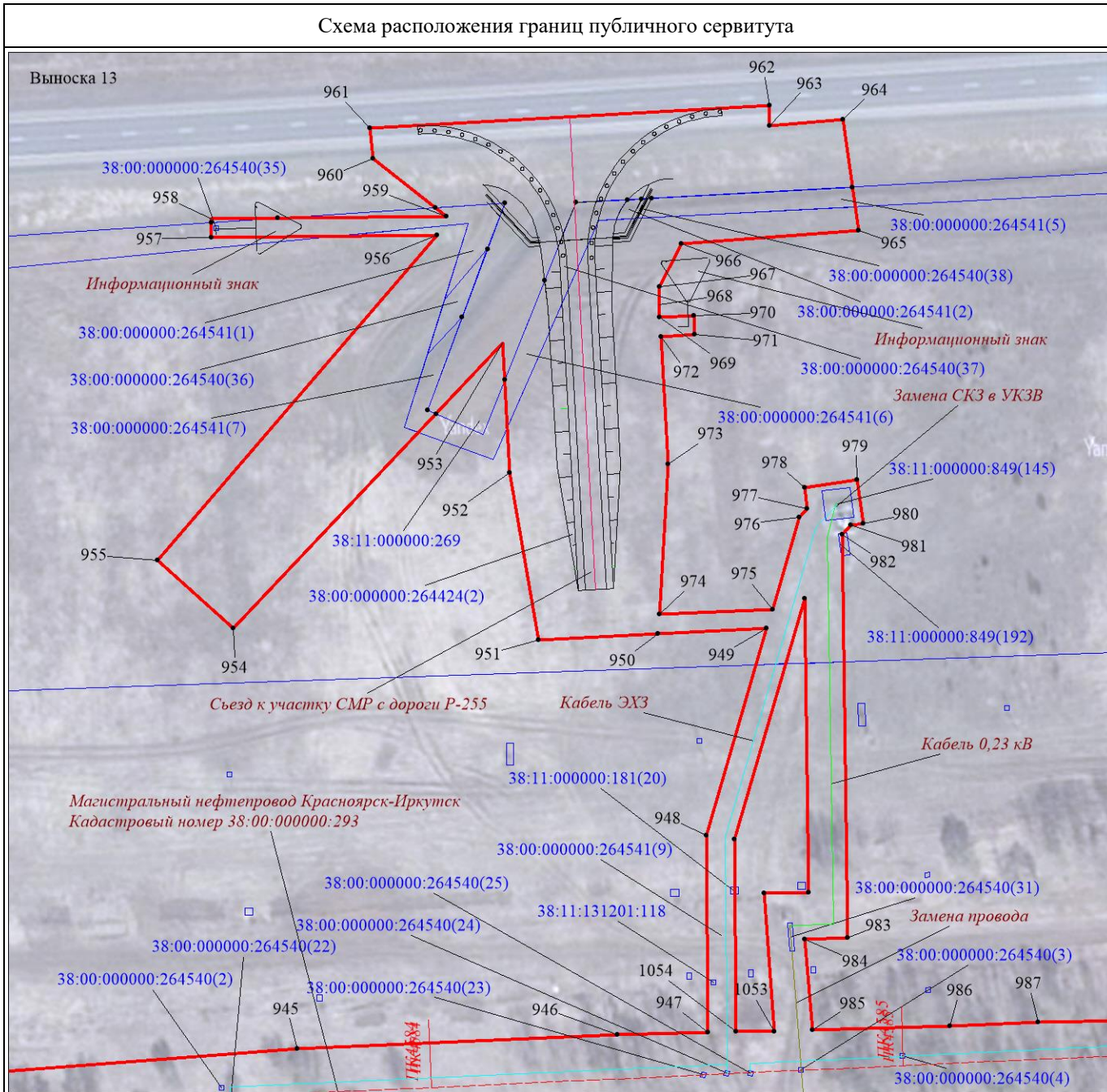


Схема расположения границ публичного сервитута



Масштаб 1:1200

МСК-38, зона 2

Используемые условные знаки и обозначения:

Условные обозначения представлены на листе 50

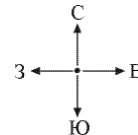
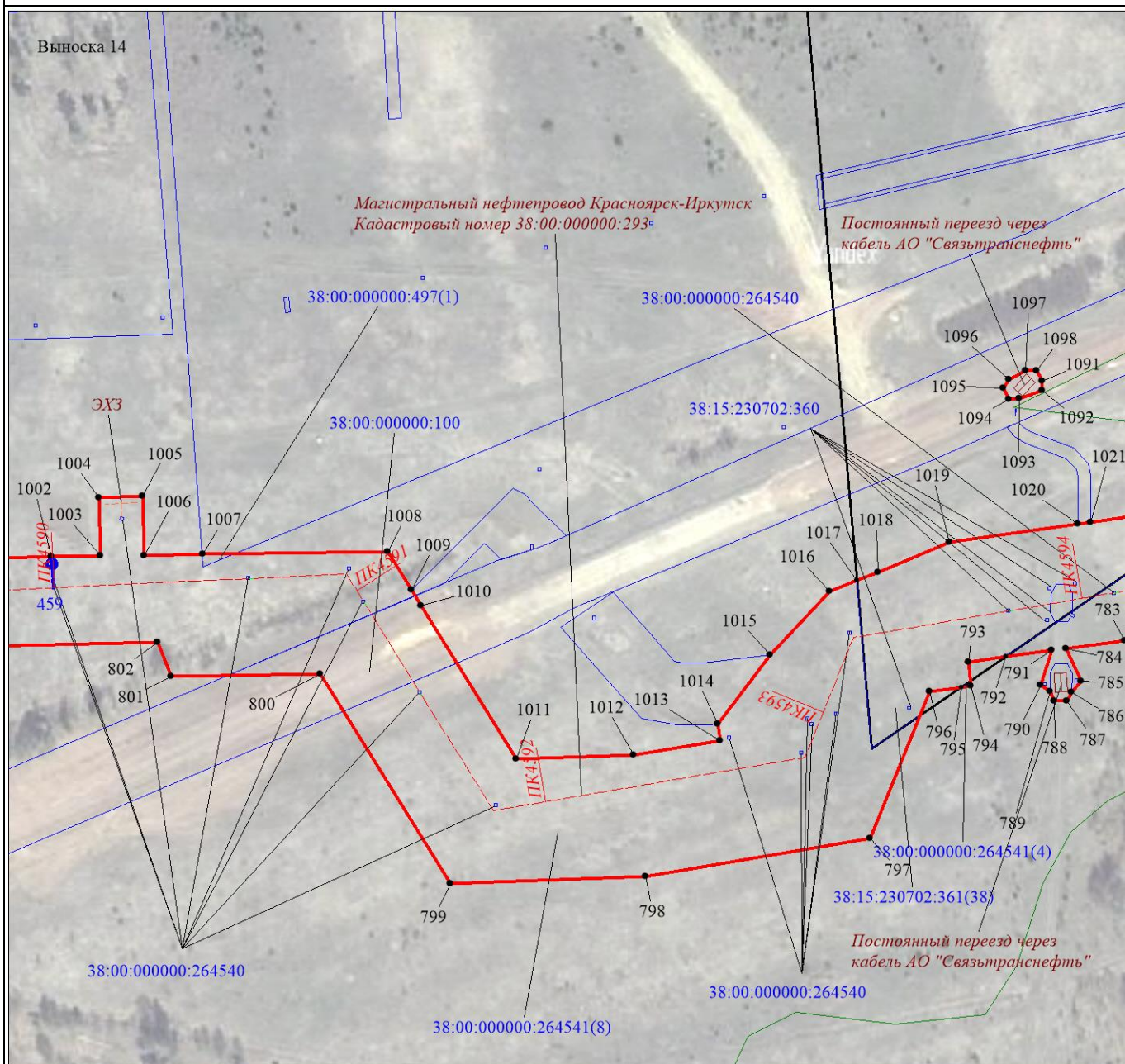


Схема расположения границ публичного сервитута



Масштаб 1:2000

МСК-38, зона 2

Используемые условные знаки и обозначения:

Условные обозначения представлены на листе 50

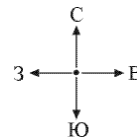
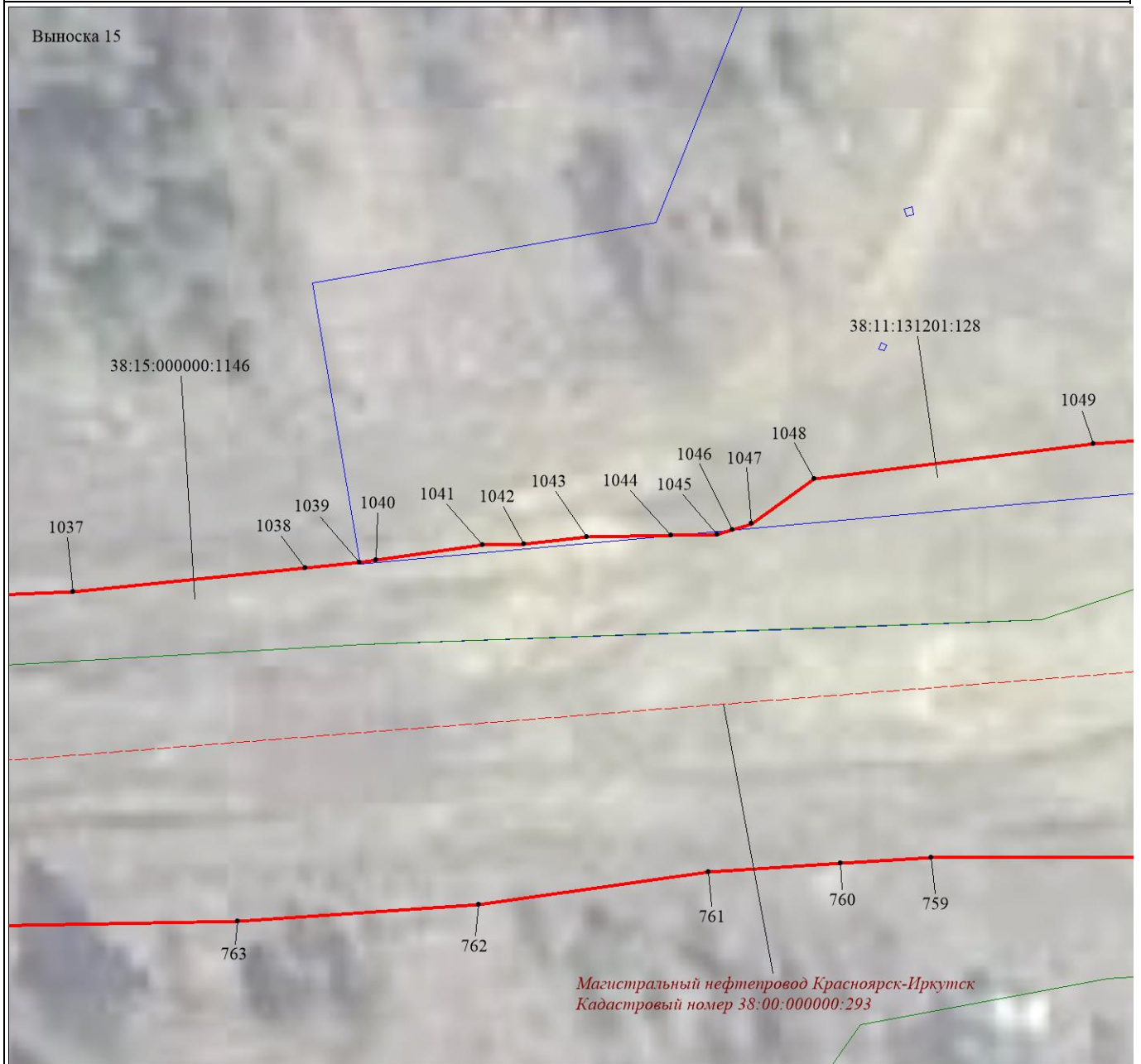


Схема расположения границ публичного сервитута



Масштаб 1:500

МСК-38, зона 2

Используемые условные знаки и обозначения:

Условные обозначения представлены на листе 50

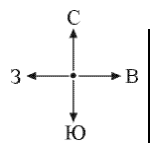
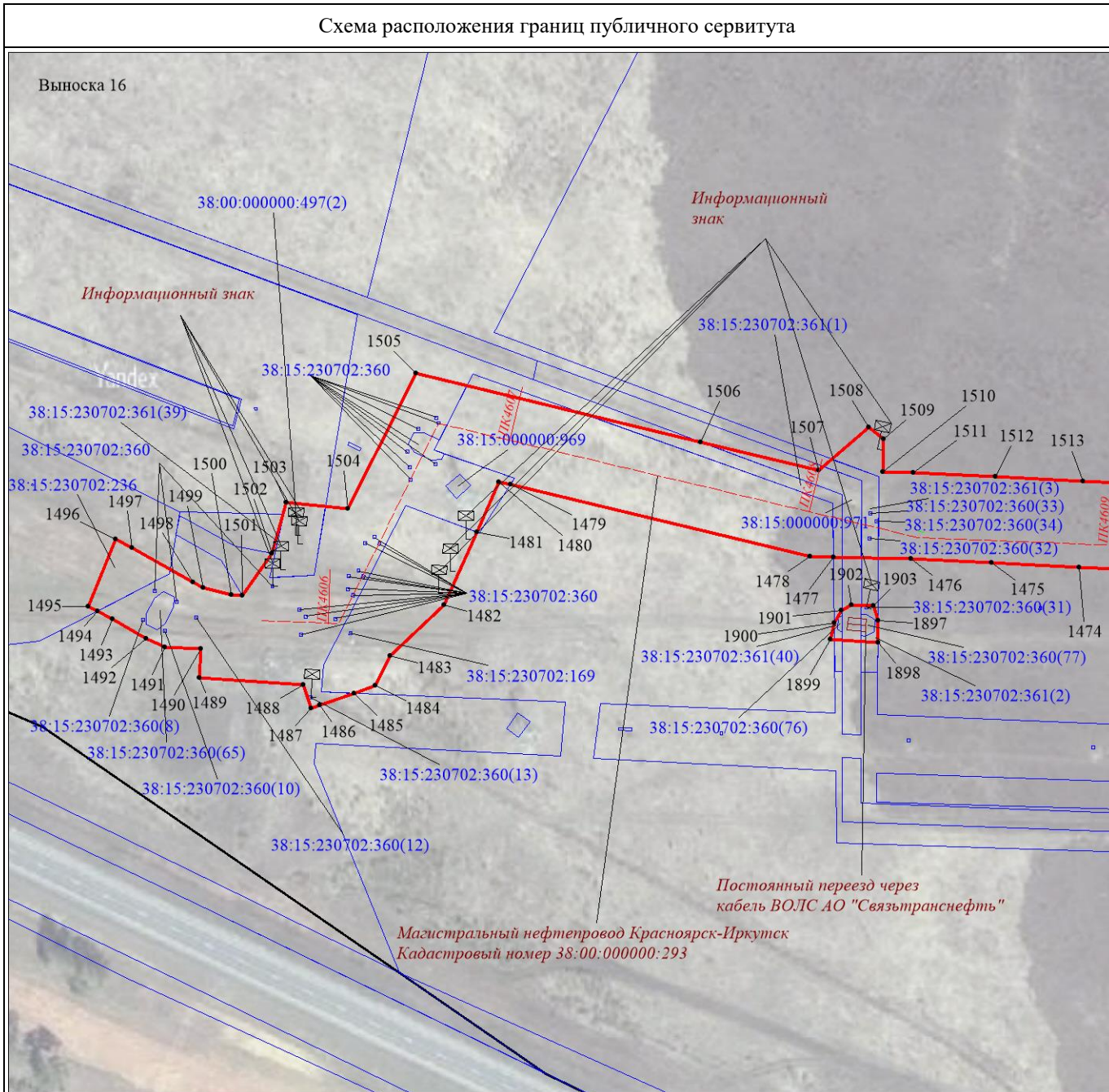


Схема расположения границ публичного сервитута



Масштаб 1:2000

МСК-38, зона 2

Используемые условные знаки и обозначения:

Условные обозначения представлены на листе 50

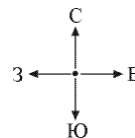
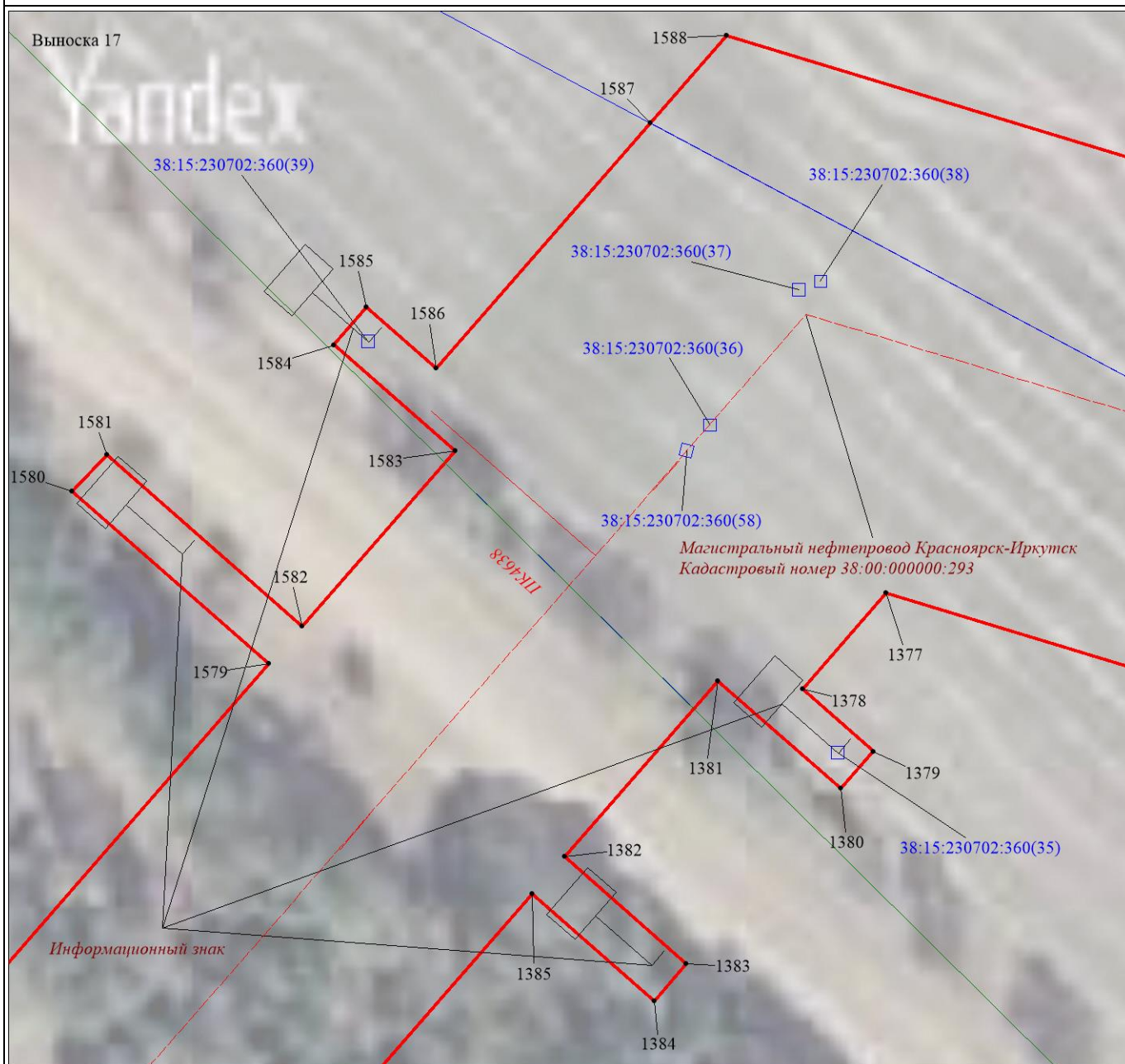


Схема расположения границ публичного сервитута



Масштаб 1:500

МСК-38, зона 2

Используемые условные знаки и обозначения:

Условные обозначения представлены на листе 50

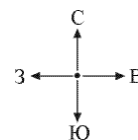
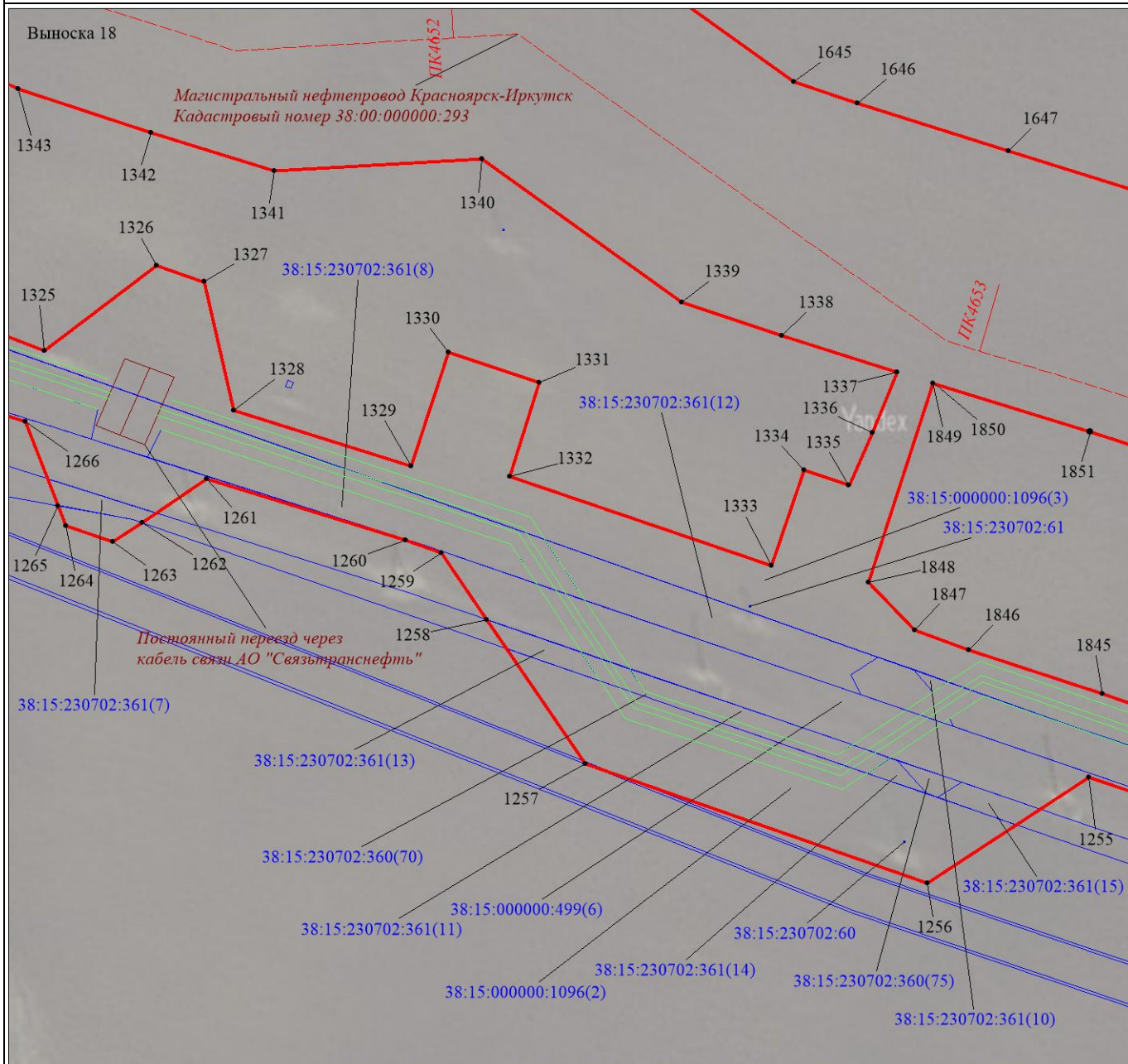


Схема расположения границ публичного сервитута



Масштаб 1:1000

МСК-38, зона 2

Используемые условные знаки и обозначения:

Условные обозначения представлены на листе 50

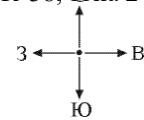
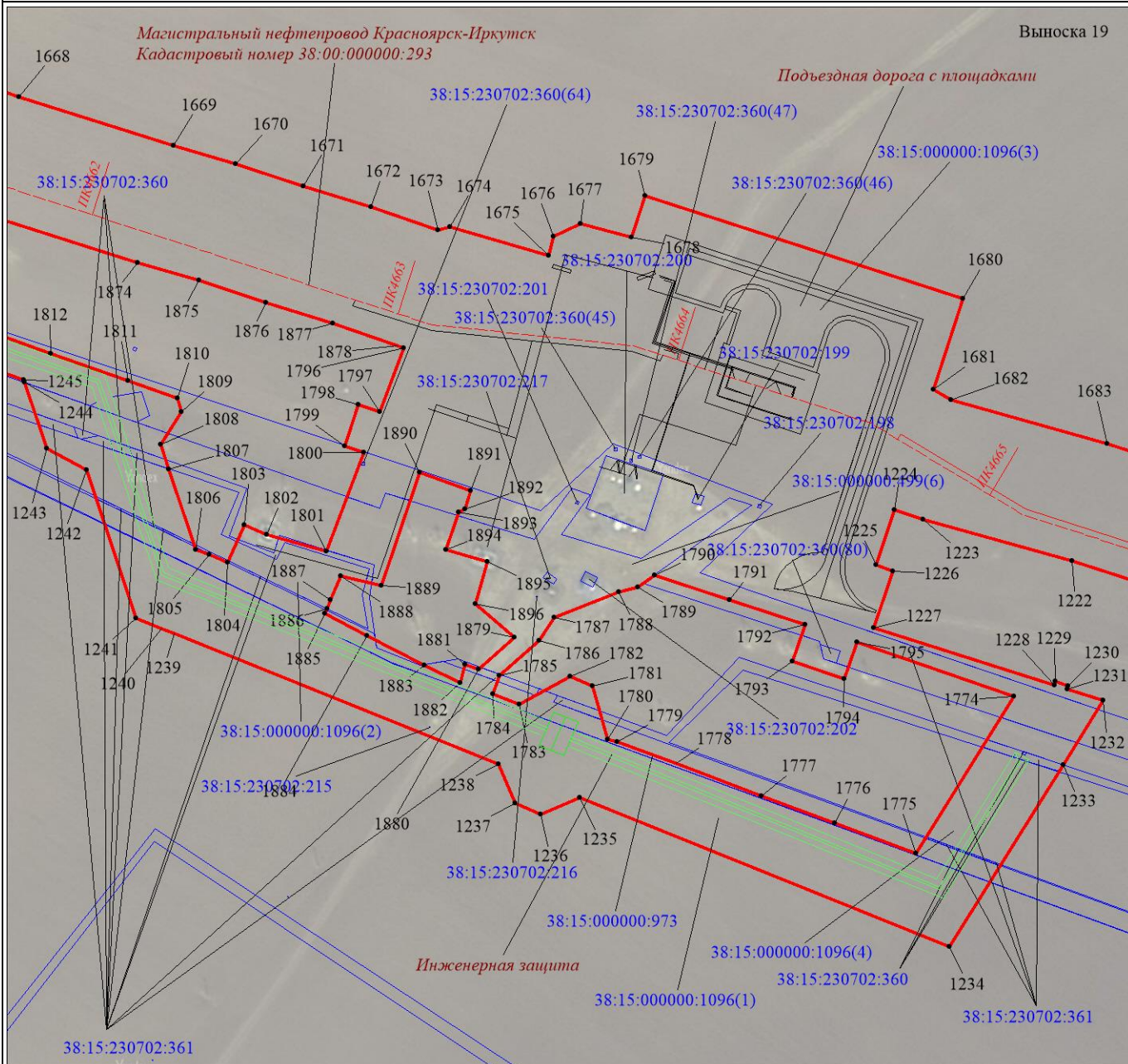


Схема расположения границ публичного сервитута

Выноска 19

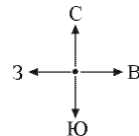


Масштаб 1:2000

МСК-38, зона 2

Используемые условные знаки и обозначения:

Условные обозначения представлены на листе 50



Текстовое описание местоположения границ объекта		
Прохождение границы		Описание прохождения границы
от точки	до точки	
1	2	3
-	-	-

Прошито, пронумеровано и скреплено печатью

на _____ 92 _____ листах.

(Толмачев А.В.)

